

ПОСТАНОВЛЕНИЕ АДМИНИСТРАЦИИ ГОРОДА СТАВРОПОЛЯ СТАВРОПОЛЬСКОГО КРАЯ

15.03.2018

г. Ставрополь

№ 438

Об утверждении документации по планировке территории (проекта планировки территории, проекта межевания территории) в границах участка по проезду Калужскому, проезду Сухумскому города Ставрополя в целях реконструкции подземного газопровода

В соответствии со статьями 45, 46 Градостроительного кодекса Российской Федерации, Федеральным законом от 06 октября 2003 г. № 131-ФЗ «Об общих принципах организации местного самоуправления в Российской Федерации», Уставом муниципального образования города Ставрополя Ставропольского края, постановлением администрации города Ставрополя от 14.12.2016 № 2816 «О подготовке документации по планировке территории (проекта планировки территории, проекта межевания территории) города Ставрополя», с учетом протокола публичных слушаний, проведенных комиссией по землепользованию и застройке города Ставрополя от 26.05.2017, заключения о результатах публичных слушаний, проведенных комиссией по землепользованию и застройке города Ставрополя от 26.05.2017

ПОСТАНОВЛЯЮ:

1. Утвердить документацию по планировке территории (проект планировки территории, проект межевания территории) в границах участка по проезду Калужскому, проезду Сухумскому города Ставрополя согласно приложению в пределах северо-восточной границы земельного участка с кадастровым номером 26:12:031225:22, восточной границы земельного участка с кадастровым номером 26:12:031225:113, в пределах юго-восточной границы земельных участков с кадастровыми номерами: 26:12:031225:23, 26:12:031225:30, 26:12:031225:90, 26:12:031225:98, 26:12:031225:24, 26:12:031225:2, 26:12:031225:27, 26:12:031225:184, 26:12:031225:206, 26:12:031225:55, 26:12:031225:137, 26:12:031225:205, 26:12:031225:121, 26:12:031225:120, 26:12:031225:16, северо-западной границы земельных участков с кадастровыми номерами: 26:12:031225:1, 26:12:031225:31, 26:12:031225:112. В пределах восточной границы земельного участка с кадастровым номером 26:12:030702:137, юго-восточной границы земельных участков с кадастровыми номерами: 26:12:030818:62, 26:12:030818:235, 26:12:030818:234, 26:12:030818:169, 26:12:030818:171, 26:12:030818:22, 26:12:030818:75, 26:12:030818:175, 26:12:030818:79, 26:12:030818:81, 26:12:030818:84, 26:12:030818:30, 26:12:030818:88, 26:12:030818:184,

26:12:030818:178, 26:12:030818:92, 26:12:030818:23, 26:12:030818:95, 26:12:030818:97, 26:12:030818:99, 26:12:030818:100, 26:12:030818:220, северо-западной границы земельных участков с кадастровыми номерами: 26:12:030818:451, 26:12:030818:27, 26:12:030818:190, 26:12:030818:28, 26:12:030818:94, 26:12:030818:91, 26:12:030818:26, 26:12:030818:183, 26:12:030818:82, 26:12:030818:174, 26:12:030818:173, 26:12:030818:72, 26:12:030818:236, 26:12:030818:237, 26:12:030818:170, 26:12:030818:67, 26:12:030818:66, 26:12:030818:33. В пределах восточной границы земельного участка с кадастровым номером 26:12:030818:220, юго-восточной границы земельных участков с кадастровыми номерами: 26:12:030819:145, 26:12:030819:147, 26:12:030819:148, 26:12:030819:6, 26:12:030819:72, 26:12:030819:477, 26:12:030819:87, 26:12:030819:13, 26:12:030819:59, 26:12:030819:22, 26:12:030819:198, 26:12:030819:2, 26:12:030819:3, 26:12:030819:62, 26:12:030819:64, 26:12:030819:55, 26:12:030819:56, 26:12:030819:216, 26:12:030819:54, 26:12:030819:107, 26:12:030819:225, 26:12:030819:226, 26:12:030819:162, северо-западной границы земельных участков с кадастровыми номерами: 26:12:030819:119, 26:12:030819:118, 26:12:030819:48, 26:12:030819:114, 26:12:030819:228, 26:12:030819:223, 26:12:030819:45, 26:12:030819:220, 26:12:030819:100, 26:12:030819:99, 26:12:030819:218, 26:12:030819:31, 26:12:030819:30, 26:12:030819:85, 26:12:030819:81, 26:12:030819:209, 26:12:030819:79, 26:12:030819:144. В пределах юго-восточной границы земельных участков с кадастровыми номерами: 26:12:030822:3, 26:12:030822:4, 26:12:030822:2, 26:12:030822:29, 26:12:030822:16, 26:12:030822:27, северо-западной границы земельных участков с кадастровыми номерами: 26:12:030822:47, 26:12:030822:46, 26:12:030822:95, 26:12:030822:94, 26:12:030822:38, 26:12:030822:89, 26:12:030822:36. В пределах юго-восточной границы земельных участков с кадастровыми номерами: 26:12:030824:119, 26:12:030824:126, 26:12:030824:25, 26:12:030824:84, 26:12:030824:140, 26:12:030824:15, 26:12:030830:220, 26:12:030830:221, 26:12:030830:115, 26:12:030830:101, 26:12:030830:20, 26:12:030830:16, 26:12:030830:17, 26:12:030830:110, северо-западной границы земельных участков с кадастровыми номерами: 26:12:030830:240, 26:12:030830:65, 26:12:030830:104, 26:12:030830:103, 26:12:030830:102, 26:12:030830:19, 26:12:030830:11, 26:12:030830:121, 26:12:030830:122, 26:12:030824:39, 26:12:030824:136, 26:12:030824:132, 26:12:030824:227, 26:12:030824:228, 26:12:030824:72, 26:12:030824:47 в целях реконструкции подземного газопровода.

2. Опубликовать настоящее постановление и документацию по планировке территории (проект планировки территории, проект межевания территории) в границах участка по проезду Калужскому, проезду Сухумскому города Ставрополя в газете «Ставрополь официальный. Приложение к газете «Вечерний Ставрополь» в течение семи дней со дня утверждения указанной документации.

3. Разместить настоящее постановление и документацию по планировке территории (проект планировки территории, проект

межевания территории) в границах участка по проезду Калужскому, проезду Сухумскому города Ставрополя на официальном сайте администрации города Ставрополя в информационно-телекоммуникационной сети «Интернет».

4. Настоящее постановление вступает в силу со дня его подписания.

Глава города Ставрополя

А.Х. Джатдоев

Приложение

к постановлению
администрации города Ставрополя
от 15.03.2018 № 438

ДОКУМЕНТАЦИЯ по планировке территории (проект планировки территории, проект межевания территории) в границах участка по проезду Калужскому, проезду Сухумскому города Ставрополя

Документация по планировке территории (проект планировки территории) в границах участка по проезду Калужскому, проезду Сухумскому города Ставрополя

1. Общая часть.

Документация по планировке территории (проект планировки территории) в границах участка по проезду Калужскому, проезду Сухумскому города Ставрополя в пределах северо-восточной границы земельного участка с кадастровым номером 26:12:031225:22, восточной границы земельного участка с кадастровым номером 26:12:031225:113, в пределах юго-восточной границы земельных участков с кадастровыми номерами: 26:12:031225:23, 26:12:031225:30, 26:12:031225:90, 26:12:031225:98, 26:12:031225:24, 26:12:031225:2, 26:12:031225:27, 26:12:031225:184, 26:12:031225:206, 26:12:031225:55, 26:12:031225:137, 26:12:031225:205, 26:12:031225:121, 26:12:031225:120, 26:12:031225:16, северо-западной границы земельных участков с кадастровыми номерами: 26:12:031225:1, 26:12:031225:31, 26:12:031225:112. В пределах восточной границы земельного участка с кадастровым номером 26:12:030702:137, юго-восточной границы земельных участков с кадастровыми номерами: 26:12:030818:62, 26:12:030818:235, 26:12:030818:234, 26:12:030818:169, 26:12:030818:171, 26:12:030818:22, 26:12:030818:75, 26:12:030818:175, 26:12:030818:79, 26:12:030818:81, 26:12:030818:84, 26:12:030818:30, 26:12:030818:88, 26:12:030818:184, 26:12:030818:178, 26:12:030818:92, 26:12:030818:23, 26:12:030818:95, 26:12:030818:97, 26:12:030818:99, 26:12:030818:100, 26:12:030818:220, северо-западной границы земельных участков с кадастровыми номерами: 26:12:030818:451, 26:12:030818:27, 26:12:030818:190, 26:12:030818:28, 26:12:030818:94, 26:12:030818:91, 26:12:030818:26, 26:12:030818:183, 26:12:030818:82, 26:12:030818:174, 26:12:030818:173, 26:12:030818:72, 26:12:030818:236, 26:12:030818:237, 26:12:030818:170, 26:12:030818:67, 26:12:030818:66, 26:12:030818:33. В пределах восточной границы земельного участка с кадастровым номером 26:12:030818:220, юго-восточной границы земельных участков с кадастровыми номерами: 26:12:030819:145, 26:12:030819:147, 26:12:030819:148, 26:12:030819:6, 26:12:030819:72, 26:12:030819:477,

26:12:030819:87, 26:12:030819:13, 26:12:030819:59, 26:12:030819:22,
 26:12:030819:198, 26:12:030819:2, 26:12:030819:3, 26:12:030819:62,
 26:12:030819:64, 26:12:030819:55, 26:12:030819:56, 26:12:030819:216,
 26:12:030819:54, 26:12:030819:107, 26:12:030819:225, 26:12:030819:226,
 26:12:030819:162, северо-западной границы земельных участков с
 кадастровыми номерами: 26:12:030819:119, 26:12:030819:118,
 26:12:030819:48, 26:12:030819:114, 26:12:030819:228, 26:12:030819:223,
 26:12:030819:45, 26:12:030819:220, 26:12:030819:100, 26:12:030819:99,
 26:12:030819:218, 26:12:030819:31, 26:12:030819:30, 26:12:030819:85,
 26:12:030819:81, 26:12:030819:209, 26:12:030819:79, 26:12:030819:144. В
 пределах юго-восточной границы земельных участков с кадастровыми
 номерами: 26:12:030822:3, 26:12:030822:4, 26:12:030822:2, 26:12:030822:29,
 26:12:030822:16, 26:12:030822:27, северо-западной границы земельных
 участков с кадастровыми номерами: 26:12:030822:47, 26:12:030822:46,
 26:12:030822:95, 26:12:030822:94, 26:12:030822:38, 26:12:030822:89,
 26:12:030822:36. В пределах юго-восточной границы земельных участков с
 кадастровыми номерами: 26:12:030824:119, 26:12:030824:126,
 26:12:030824:25, 26:12:030824:84, 26:12:030824:140, 26:12:030824:15,
 26:12:030830:220, 26:12:030830:221, 26:12:030830:115, 26:12:030830:101
 26:12:030830:20, 26:12:030830:16, 26:12:030830:17, 26:12:030830:110, северо-
 западной границы земельных участков с кадастровыми номерами:
 26:12:030830:240, 26:12:030830:65, 26:12:030830:104, 26:12:030830:103,
 26:12:030830:102, 26:12:030830:19, 26:12:030830:11, 26:12:030830:121,
 26:12:030830:122, 26:12:030824:39, 26:12:030824:136, 26:12:030824:132,
 26:12:030824:227, 26:12:030824:228, 26:12:030824:72, 26:12:030824:47 (далее -
 проект планировки территории) линейного объекта «Реконструкция
 уличного газопровода низкого и среднего давления с ШРП 4547670.
 Инвентарный номер 26371. Расположенного по адресу: город Ставрополь,
 проезд Калужский, проезд Сухумский» (далее – объект строительства)
 разработана обществом с ограниченной ответственностью «Гео-центр СК» на
 основании постановления администрации города Ставрополя от 14.12.2016
 № 2816 «О подготовке документации по планировке территории (проекта
 планировки территории, проекта межевания территории) города
 Ставрополя».

Проект планировки территории осуществляется в целях:
 реконструкции подземного газопровода;
 обеспечения устойчивого развития территорий;
 выделения элементов планировочной структуры;
 установления границ земельных участков, на которых расположены
 объекты капитального строительства;
 установления границ земельных участков, предназначенных для
 реконструкции и размещения объекта строительства.

2. Разрешительная документация.

Градостроительный кодекс Российской Федерации;

Земельный кодекс Российской Федерации;

корректировка генерального плана города Ставрополя на 2010 – 2030 годы, утвержденная решением Ставропольской городской Думы от 03 сентября 2009 года № 98 «Об утверждении корректировки генерального плана города Ставрополя на 2010 – 2030 годы» (далее – генеральный план);

Правила землепользования и застройки муниципального образования города Ставрополя Ставропольского края, утвержденные решением Ставропольской городской Думы от 27 сентября 2017 г. № 136 «О Правилах землепользования и застройки муниципального образования города Ставрополя Ставропольского края» (далее – Правила);

«СП 42.13330.2016. Свод правил. Градостроительство. Планировка и застройка городских и сельских поселений. Актуализированная редакция СНиП 2.07.01-89»;

изменение № 2 к СП 62.13330.2011 «СНиП 42-01-2002 Газораспределительные системы»;

постановление администрации города Ставрополя от 14.12.2016 № 2816 «О подготовке документации по планировке территории (проекта планировки территории, проекта межевания территории) города Ставрополя»;

техническое задание на разработку проекта планировки территории под размещение объекта строительства.

3. Положение о размещении объекта строительства.

В административном отношении объект строительства расположен на землях муниципального образования города Ставрополя Ставропольского края.

Реконструкцию объекта строительства планируется осуществить в границах города Ставрополя, в кадастровых кварталах: 26:12:031225, 26:12:030702, 26:12:030818, 26:12:030819, 26:12:030822, 26:12:030824, 26:12:030830, 26:12:030803, на землях государственной собственности, которая не разграничена и относится к категории земель – земли населенных пунктов.

Подъезд к объекту строительства, который осуществляется по автодороге по проезду Калужскому, приведен в приложении 1 к документации по планировке территории (проекту планировки территории, проекту межевания территории) в границах участка по проезду Калужскому, проезду Сухумскому города Ставрополя.

4. Описание объекта строительства.

На объекте строительства предполагается прокладка подземного газопровода низкого давления из металлических труб диаметром 114 мм по проезду Калужскому, проезду Сухумскому.

Точками подключения объекта строительства являются:

существующий подземный газопровод низкого давления диаметром 114 мм по проезду Сухумскому (в районе пересечения с переулком

Крупской);

существующий подземный газопровод низкого давления диаметром 108 мм по проезду Сухумскому (в районе пересечения с улицей Пожарского);

существующий подземный газопровод низкого давления диаметром 57 мм по проезду Калужскому (в районе жилого дома № 6);

существующий подземный газопровод низкого давления диаметром 76 мм по проезду Калужскому (в районе пересечения с улицей Циолковского).

Высота прокладки объекта строительства 2,2 – 2,5 м по отдельно стоящим опорам.

Глубина заложения объекта строительства составляет не менее 1,0 м до верха трубы в населенном пункте.

Общая протяженность объекта строительства составляет 1571,5 м.

Переход через переулок Баумана по проезду Сухумскому осуществляется методом наклонно-направленного бурения.

Давление в точке подключения составляет:

проектное давление 0,005 Мпа;

фактическое давление 0,005 МПа.

С целью рационального использования смежных земельных участков проектом планировки территории предусматривается минимальное использование городских земель при реконструкции объекта строительства.

Параметры образуемых земельных участков, сформированных под полосу отвода объекта строительства (далее – образуемые земельные участки), представлены в таблице 1.

Таблица 1

Номер земельного участка	Тип образуемого земельного участка	Площадь, кв. м
1	2	3
1	Часть земельного участка 26:12:031225:1	92,95
2	Часть земельного участка 26:12:031225:2	39,48
3	Часть земельного участка 26:12:031225:16	164,31
4	Часть земельного участка 26:12:031225:22	31,72
5	Часть земельного участка 26:12:031225:23	104,76
6	Часть земельного участка 26:12:031225:24	77,25
7	Часть земельного участка 26:12:031225:27	81,12
8	Часть земельного участка 26:12:031225:30	91,26

1	2	3
9	Часть земельного участка 26:12:031225:31	81,83
10	Часть земельного участка 26:12:031225:55	150,12
11	Часть земельного участка 26:12:031225:90	86,37
12	Часть земельного участка 26:12:031225:98	80,11
13	Часть земельного участка 26:12:031225:120	117,44
14	Часть земельного участка 26:12:031225:137	128,07
15	Часть земельного участка 26:12:031225:205	155,67
16	Часть земельного участка 26:12:031225:206	71,27
17	Часть земельного участка 26:12:031225:121	136,26

Вид разрешенного использования для образуемых земельных участков по классификатору видов разрешенного использования земельных участков, утвержденному приказом Министерства экономического развития Российской Федерации от 01 сентября 2014 г. № 540 «Об утверждении классификатора видов разрешенного использования земельных участков» – «коммунальное обслуживание». Код (числовое обозначение) вида разрешенного использования земельного участка – 3.1.

5. Основные технико-экономические показатели проекта планировки территории.

Основные технико-экономические показатели проекта планировки территории представлены в таблице 2.

Таблица 2

№ п/п	Наименование	Единицы измерения	Количество
1.	Территория в границах проекта планировки территории, всего:	кв. м	53640,53
2.	Общая площадь образуемых земельных участков	кв. м	26718,48

6. Координаты поворотных точек границы полосы отвода объекта строительства, формируемой на землях государственной собственности, которая не разграничена, частей земельных участков с кадастровыми номерами: 26:12:031225:1, 26:12:031225:2, 26:12:031225:16, 26:12:031225:22, 26:12:031225:23, 26:12:031225:24, 26:12:031225:27, 26:12:031225:30, 26:12:031225:31, 26:12:031225:55, 26:12:031225:90, 26:12:031225:98, 26:12:031225:120, 26:12:031225:137, 26:12:031225:205, 26:12:031225:206, 26:12:031225:121, формируемых для проектируемой полосы отвода объекта строительства, координаты объекта строительства и красных линий приведены в проекте планировки территории, изложенном в приложении 1 к

документации по планировке территории (проекту планировки территории, проекту межевания территории) в границах участка по проезду Калужскому, проезду Сухумскому города Ставрополя.

Документация по планировке территории
(проект межевания территории) в границах участка по проезду
Калужскому, проезду Сухумскому города Ставрополя

7. Документация по планировке территории (проект межевания территории) в границах участка по проезду Калужскому, проезду Сухумскому города Ставрополя в пределах северо-восточной границы земельного участка с кадастровым номером 26:12:031225:22, восточной границы земельного участка с кадастровым номером 26:12:031225:113, в пределах юго-восточной границы земельных участков с кадастровыми номерами: 26:12:031225:23, 26:12:031225:30, 26:12:031225:90, 26:12:031225:98, 26:12:031225:24, 26:12:031225:2, 26:12:031225:27, 26:12:031225:184, 26:12:031225:206, 26:12:031225:55, 26:12:031225:137, 26:12:031225:205, 26:12:031225:121, 26:12:031225:120, 26:12:031225:16, северо-западной границы земельных участков с кадастровыми номерами: 26:12:031225:1, 26:12:031225:31, 26:12:031225:112. В пределах восточной границы земельного участка с кадастровым номером 26:12:030702:137, юго-восточной границы земельных участков с кадастровыми номерами: 26:12:030818:62, 26:12:030818:235, 26:12:030818:234, 26:12:030818:169, 26:12:030818:171, 26:12:030818:22, 26:12:030818:75, 26:12:030818:175, 26:12:030818:79, 26:12:030818:81, 26:12:030818:84, 26:12:030818:30, 26:12:030818:88, 26:12:030818:184, 26:12:030818:178, 26:12:030818:92, 26:12:030818:23, 26:12:030818:95, 26:12:030818:97, 26:12:030818:99, 26:12:030818:100, 26:12:030818:220, северо-западной границы земельных участков с кадастровыми номерами: 26:12:030818:451, 26:12:030818:27, 26:12:030818:190, 26:12:030818:28, 26:12:030818:94, 26:12:030818:91, 26:12:030818:26, 26:12:030818:183, 26:12:030818:82, 26:12:030818:174, 26:12:030818:173, 26:12:030818:72, 26:12:030818:236, 26:12:030818:237, 26:12:030818:170, 26:12:030818:67, 26:12:030818:66, 26:12:030818:33. В пределах восточной границы земельного участка с кадастровым номером 26:12:030818:220, юго-восточной границы земельных участков с кадастровыми номерами: 26:12:030819:145, 26:12:030819:147, 26:12:030819:148, 26:12:030819:6, 26:12:030819:72, 26:12:030819:477, 26:12:030819:87, 26:12:030819:13, 26:12:030819:59, 26:12:030819:22, 26:12:030819:198, 26:12:030819:2, 26:12:030819:3, 26:12:030819:62, 26:12:030819:64, 26:12:030819:55, 26:12:030819:56, 26:12:030819:216, 26:12:030819:54, 26:12:030819:107, 26:12:030819:225, 26:12:030819:226, 26:12:030819:162, северо-западной границы земельных участков с кадастровыми номерами: 26:12:030819:119, 26:12:030819:118, 26:12:030819:48, 26:12:030819:114, 26:12:030819:228, 26:12:030819:223, 26:12:030819:45, 26:12:030819:220, 26:12:030819:100, 26:12:030819:99,

26:12:030819:218, 26:12:030819:31, 26:12:030819:30, 26:12:030819:85, 26:12:030819:81, 26:12:030819:209, 26:12:030819:79, 26:12:030819:144. В пределах юго-восточной границы земельных участков с кадастровыми номерами: 26:12:030822:3, 26:12:030822:4, 26:12:030822:2, 26:12:030822:29, 26:12:030822:16, 26:12:030822:27, северо-западной границы земельных участков с кадастровыми номерами: 26:12:030822:47, 26:12:030822:46, 26:12:030822:95, 26:12:030822:94, 26:12:030822:38, 26:12:030822:89, 26:12:030822:36. В пределах юго-восточной границы земельных участков с кадастровыми номерами: 26:12:030824:119, 26:12:030824:126, 26:12:030824:25, 26:12:030824:84, 26:12:030824:140, 26:12:030824:15, 26:12:030830:220, 26:12:030830:221, 26:12:030830:115, 26:12:030830:101, 26:12:030830:20, 26:12:030830:16, 26:12:030830:17, 26:12:030830:110, северо-западной границы земельных участков с кадастровыми номерами: 26:12:030830:240, 26:12:030830:65, 26:12:030830:104, 26:12:030830:103, 26:12:030830:102, 26:12:030830:19, 26:12:030830:11, 26:12:030830:121, 26:12:030830:122, 26:12:030824:39, 26:12:030824:136, 26:12:030824:132, 26:12:030824:227, 26:12:030824:228, 26:12:030824:72, 26:12:030824:47 (далее – проект межевания территории) объекта строительства разработана обществом с ограниченной ответственностью «Гео-центр СК».

Проект межевания территории выполнен в соответствии с требованиями Градостроительного кодекса Российской Федерации, на основании:

генерального плана;

Правил;

«СП 42.13330.2016. Свод Правил. Градостроительство. Планировка и застройка городских и сельских поселений. Актуализированная редакция СНиП 2.07.01-89»;

изменения № 2 к СП 62.13330.2011 «СНиП 42-01-2002 Газораспределительные системы»;

постановления администрации города Ставрополя от 14.12.2016 № 2816 «О подготовке документации по планировке территории (проекта планировки территории, проекта межевания территории) города Ставрополя».

8. Цели и задачи разработки проекта межевания территории:

реконструкция подземного газопровода;

обеспечение устойчивого развития территорий;

выделение элементов планировочной структуры;

установление границ земельных участков, на которых расположены объекты капитального строительства;

установление границ земельных участков, предназначенных для реконструкции и размещения объекта строительства.

Задачей подготовки проекта межевания территории является анализ фактического землепользования, разработка проектных решений по

координированию красных линий и вновь образуемых земельных участков объекта строительства.

9. Опорно-межевая сеть на объекте строительства.

В настоящее время существует установленная система геодезической сети специального назначения для определения координат точек земной поверхности с использованием спутниковых систем. Система координат – МСК 26 от СК 95. Действующая система геодезической сети удовлетворяет требованиям выполнения землеустроительных работ для установления границ образуемых земельных участков на местности.

10. Рекомендации по порядку установления границ образуемых земельных участков на местности.

Установление границ проектируемой полосы отвода под объект строительства по проезду Калужскому и проезду Сухумскому на местности следует выполнять в соответствии с требованиями федерального законодательства, а также инструкции по проведению межевания.

Вынос межевых знаков на местности необходимо выполнить в комплексе землеустроительных работ с обеспечением мер по уведомлению заинтересованных лиц и согласованию с ними границ образуемых земельных участков. Установление границ образуемых земельных участков на местности должно быть выполнено в комплексе работ по одновременному выносу красных линий.

11. Структура территории, образуемой в результате проекта межевания территории.

На объекте строительства предусматривается прокладка подземного газопровода низкого давления из металлических труб диаметром 114 мм по проезду Сухумскому с точками врезки:

существующий подземный газопровод низкого давления диаметром 114 мм по проезду Сухумскому (в районе пересечения с переулком Крупской);

существующий подземный газопровод низкого давления диаметром 108 мм по проезду Сухумскому (в районе пересечения с улицей Пожарского).

Также предусматривается прокладка надземного газопровода низкого давления из металлических труб диаметром 114 мм по проезду Калужскому с точками врезки:

существующий подземный газопровод низкого давления диаметром 57 мм по проезду Калужскому (в районе жилого дома № 6);

существующий подземный газопровод низкого давления диаметром 76 мм по проезду Калужскому (в районе пересечения с улицей Циолковского).

В административном отношении земельные участки, находящиеся в границах проекта межевания территории, расположены на землях муниципального образования города Ставрополя Ставропольского края.

Реконструкцию объекта строительства планируется осуществить в границах города Ставрополя, в кадастровых кварталах: 26:12:031225,

26:12:030702, 26:12:030818, 26:12:030819, 26:12:030822, 26:12:030824, 26:12:030830, 26:12:030803, на землях государственной собственности, которая не разграничена и относится к категории земель – земли населенных пунктов.

12. Сервитуты и иные обременения.

На объекте строительства расположены:

- существующая дорога;
- существующие линии электропередачи;
- существующие сети водоснабжения;
- существующие сети канализации;
- существующие линии связи;
- существующие сети газоснабжения.

13. Образование земельных участков под объект строительства.

Проектом межевания территории предусматривается образование земельных участков под объект строительства.

Проектирование полосы отвода под объект строительства планируется на землях государственной собственности, которые не разграничены, и на территориях с установленными границами. На земельных участках с кадастровыми номерами: 26:12:031225:1, 26:12:031225:2, 26:12:031225:16, 26:12:031225:22, 26:12:031225:23, 26:12:031225:24, 26:12:031225:27, 26:12:031225:30, 26:12:031225:31, 26:12:031225:55, 26:12:031225:90, 26:12:031225:98, 26:12:031225:120, 26:12:031225:137, 26:12:031225:205, 26:12:031225:206, 26:12:031225:121 планируется образование земельных участков для временной полосы отвода под объект строительства.

14. Параметры образуемых земельных участков.

Параметры образуемых земельных участков представлены в таблице 3.

Таблица 3

Номер земельного участка	Тип образуемого земельного участка	Площадь, кв. м
1	2	3
1	Часть земельного участка 26:12:031225:1	92,95
2	Часть земельного участка 26:12:031225:2	39,48
3	Часть земельного участка 26:12:031225:16	164,31
4	Часть земельного участка 26:12:031225:22	31,72
5	Часть земельного участка 26:12:031225:23	104,76
6	Часть земельного участка 26:12:031225:24	77,25
7	Часть земельного участка 26:12:031225:27	81,12

1	2	3
8	Часть земельного участка 26:12:031225:30	91,26
9	Часть земельного участка 26:12:031225:31	81,83
10	Часть земельного участка 26:12:031225:55	150,12
11	Часть земельного участка 26:12:031225:90	86,37
12	Часть земельного участка 26:12:031225:98	80,11
13	Часть земельного участка 26:12:031225:120	117,44
14	Часть земельного участка 26:12:031225:137	128,07
15	Часть земельного участка 26:12:031225:205	155,67
16	Часть земельного участка 26:12:031225:206	71,27
17	Часть земельного участка 26:12:031225:121	136,26

Вид разрешенного использования для образуемых земельных участков по классификатору видов разрешенного использования земельных участков, утвержденному приказом Министерства экономического развития Российской Федерации от 01 сентября 2014 г. № 540 «Об утверждении классификатора видов разрешенного использования земельных участков» – «коммунальное обслуживание». Код (числовое обозначение) вида разрешенного использования земельного участка – 3.1.

15. Правовой статус проекта межевания территории.

На период подготовки проекта межевания территории территория в пределах объекта строительства свободна от застройки, но имеются действующие линейные объекты инженерных сетей и автомобильные дороги.

В границах проекта межевания территории в пределах проезда Калужского, проезда Сухумского существуют объекты недвижимости, оформленные в установленном законом порядке. Объекты самовольного размещения отсутствуют.

16. Основные показатели по проекту межевания территории.

Проект межевания территории и схема проекта межевания территории, приведенные в приложении 2 к документации по планировке территории (проекту планировки территории, проекту межевания территории) в границах участка по проезду Калужскому, проезду Сухумскому города Ставрополя, обеспечивают равные права и возможности правообладателям земельных участков в соответствии с действующим законодательством и позволяют обеспечить необходимые требования по содержанию и обслуживанию

объектов промышленной застройки в условиях сложившейся планировочной системы проекта межевания территории.

17. Основные технико-экономические показатели проекта межевания территории.

Основные технико-экономические показатели проекта межевания территории представлены в таблице 4.

Таблица 4

№ п/п	Наименование	Единицы измерения	Количество
1.	Территория в границах проекта межевания территории, всего:	кв. м	53640,53
2.	Общая площадь образуемых земельных участков	кв. м	26718,48

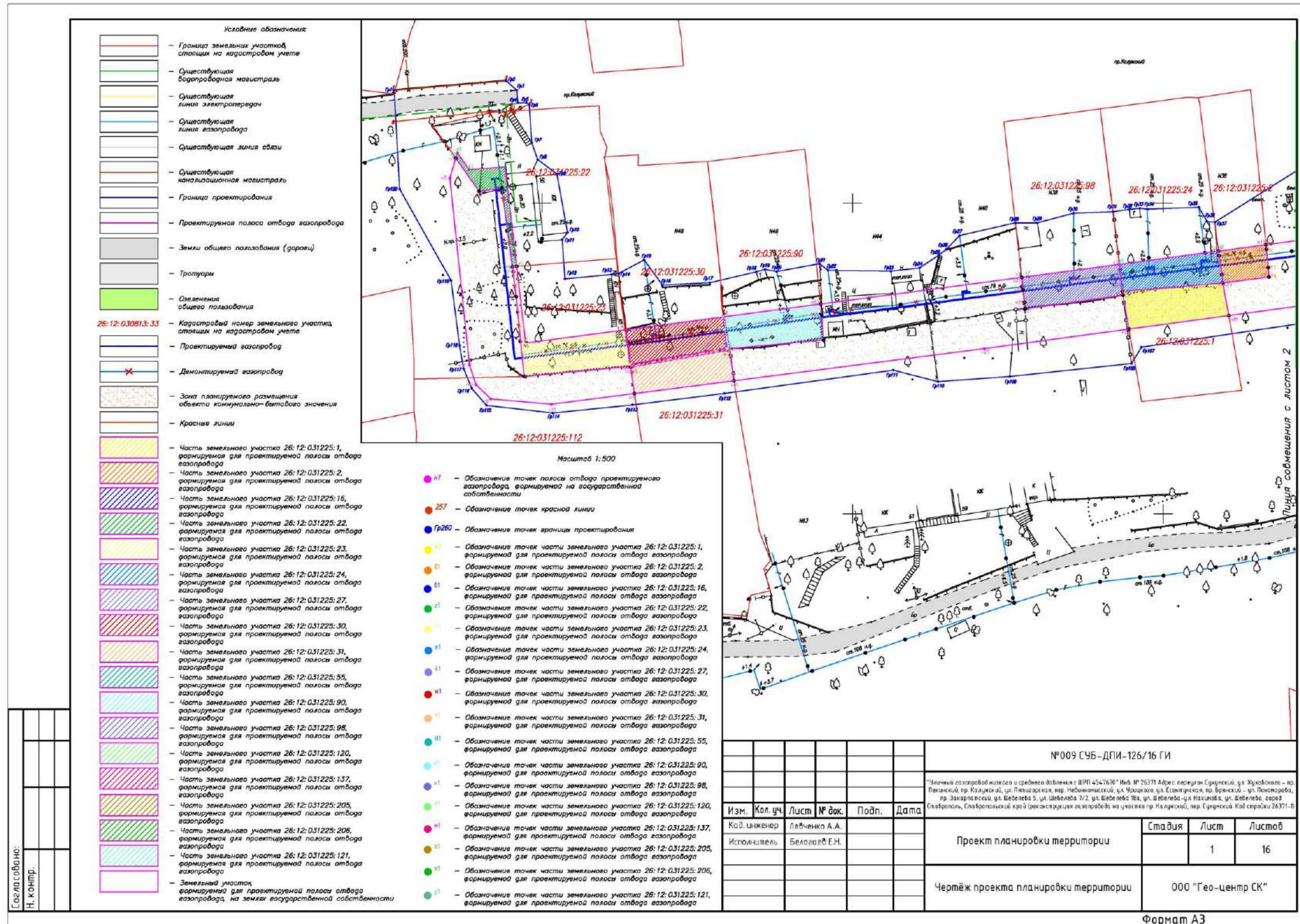
Исполняющий обязанности
заместителя главы
администрации города Ставрополя
руководитель управления
делопроизводства и архива
администрации города Ставрополя

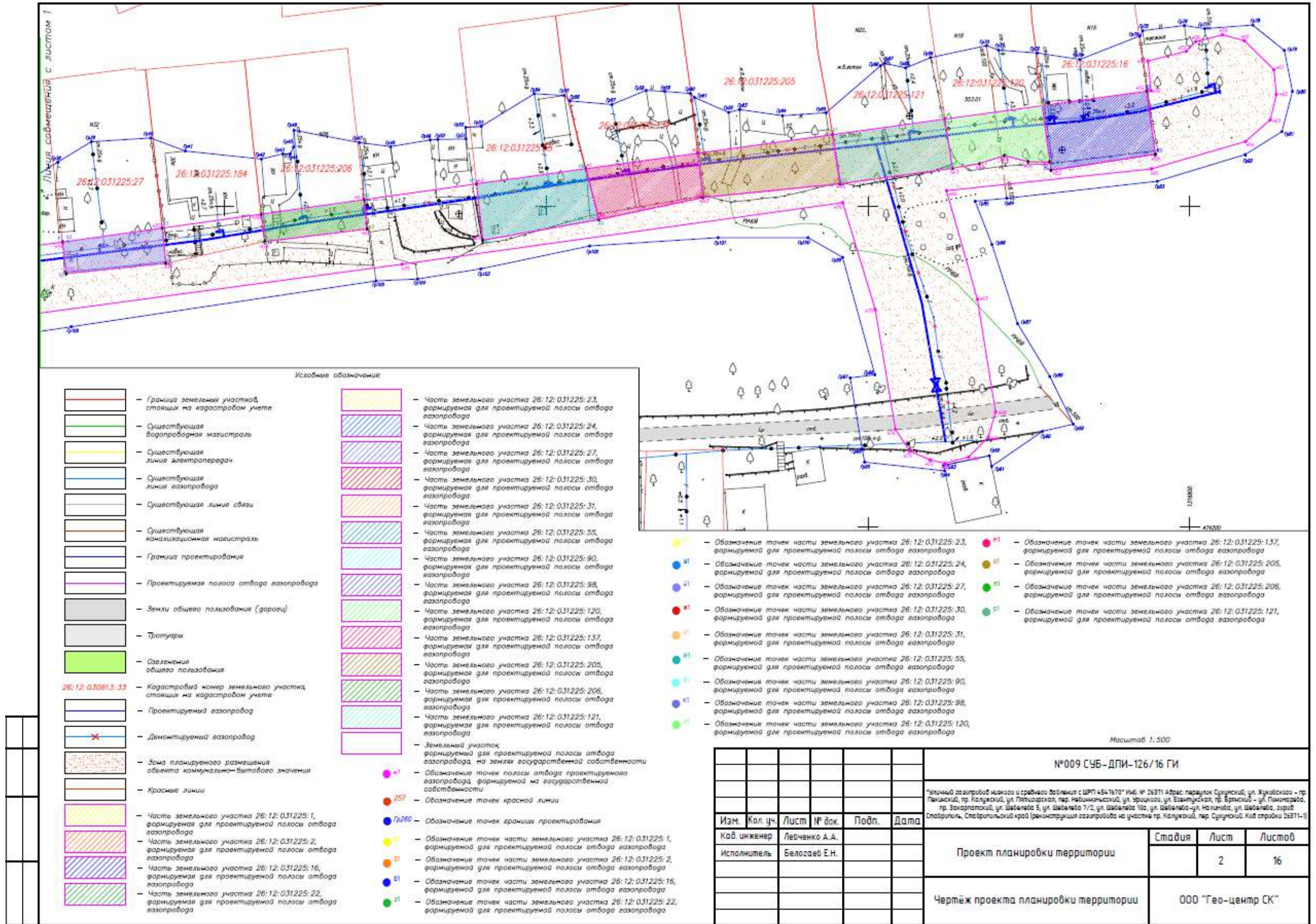
А.В. Бухарова

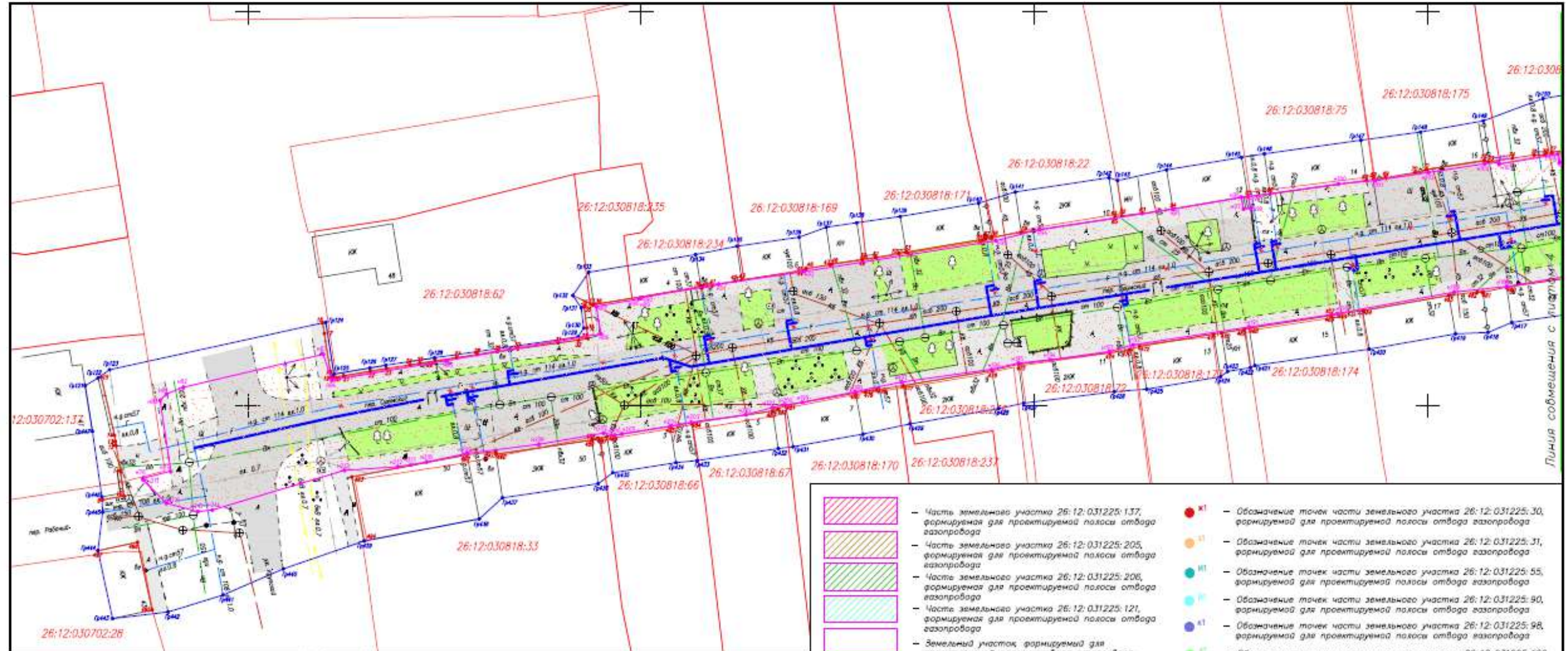
Приложение 1

к документации по планировке территории (проект планировки территории, проекту межевания территории) в границах участка по проезду Калужскому, проезду Сухумскому города Ставрополя

ПРОЕКТ планировки территории







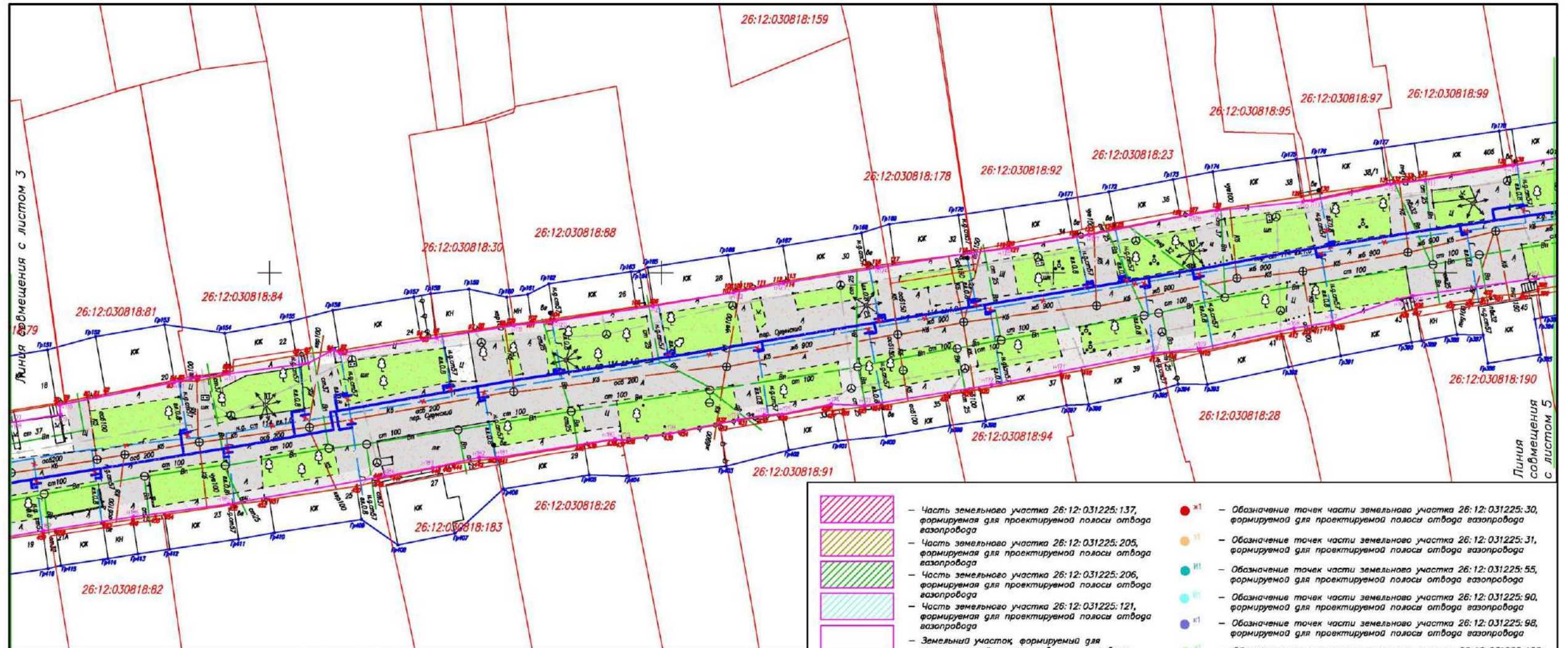
- Условные обозначения**
- Границы земельных участков, стоящих на кадастровом учете
 - Существующая водопроводная магистраль
 - Существующая линия электропередач
 - Существующая линия газопровода
 - Существующая линия связи
 - Существующая канализационная магистраль
 - Граница проектирования
 - Проектируемая полоса отвода газопровода
 - Земли общего пользования (дороги)
 - Тротуары
 - Озеленения общего пользования
 - Кадастровый номер земельного участка, стоящий на кадастровом учете
 - Проектируемый газопровод
 - Демонтируемый газопровод
 - Зона планируемого размещения объекта коммунально-бытового назначения

- Красная линия
- Часть земельного участка 26:12:031225:1, формируемая для проектируемой полосы отвода газопровода
- Часть земельного участка 26:12:031225:2, формируемая для проектируемой полосы отвода газопровода
- Часть земельного участка 26:12:031225:16, формируемая для проектируемой полосы отвода газопровода
- Часть земельного участка 26:12:031225:22, формируемая для проектируемой полосы отвода газопровода
- Часть земельного участка 26:12:031225:21, формируемая для проектируемой полосы отвода газопровода
- Часть земельного участка 26:12:031225:24, формируемая для проектируемой полосы отвода газопровода
- Часть земельного участка 26:12:031225:27, формируемая для проектируемой полосы отвода газопровода
- Часть земельного участка 26:12:031225:30, формируемая для проектируемой полосы отвода газопровода
- Часть земельного участка 26:12:031225:31, формируемая для проектируемой полосы отвода газопровода
- Часть земельного участка 26:12:031225:55, формируемая для проектируемой полосы отвода газопровода
- Часть земельного участка 26:12:031225:90, формируемая для проектируемой полосы отвода газопровода
- Часть земельного участка 26:12:031225:98, формируемая для проектируемой полосы отвода газопровода
- Часть земельного участка 26:12:031225:120, формируемая для проектируемой полосы отвода газопровода

- Часть земельного участка 26:12:031225:137, формируемая для проектируемой полосы отвода газопровода
- Часть земельного участка 26:12:031225:205, формируемая для проектируемой полосы отвода газопровода
- Часть земельного участка 26:12:031225:206, формируемая для проектируемой полосы отвода газопровода
- Часть земельного участка 26:12:031225:121, формируемая для проектируемой полосы отвода газопровода
- Земельный участок, формируемый для проектируемой полосы отвода газопровода, на землях государственной собственности
- Обозначение точек полосы отвода проектируемого газопровода, формируемой на государственной собственности
- Обозначение точек красной линии
- Обозначение точки границы проектирования
- Обозначение точек части земельного участка 26:12:031225:1, формируемой для проектируемой полосы отвода газопровода
- Обозначение точек части земельного участка 26:12:031225:2, формируемой для проектируемой полосы отвода газопровода
- Обозначение точек части земельного участка 26:12:031225:16, формируемой для проектируемой полосы отвода газопровода
- Обозначение точек части земельного участка 26:12:031225:22, формируемой для проектируемой полосы отвода газопровода
- Обозначение точек части земельного участка 26:12:031225:23, формируемой для проектируемой полосы отвода газопровода
- Обозначение точек части земельного участка 26:12:031225:24, формируемой для проектируемой полосы отвода газопровода
- Обозначение точек части земельного участка 26:12:031225:27, формируемой для проектируемой полосы отвода газопровода
- Обозначение точек части земельного участка 26:12:031225:30, формируемой для проектируемой полосы отвода газопровода
- Обозначение точек части земельного участка 26:12:031225:31, формируемой для проектируемой полосы отвода газопровода
- Обозначение точек части земельного участка 26:12:031225:55, формируемой для проектируемой полосы отвода газопровода
- Обозначение точек части земельного участка 26:12:031225:90, формируемой для проектируемой полосы отвода газопровода
- Обозначение точек части земельного участка 26:12:031225:120, формируемой для проектируемой полосы отвода газопровода
- Обозначение точек части земельного участка 26:12:031225:137, формируемой для проектируемой полосы отвода газопровода
- Обозначение точек части земельного участка 26:12:031225:205, формируемой для проектируемой полосы отвода газопровода
- Обозначение точек части земельного участка 26:12:031225:206, формируемой для проектируемой полосы отвода газопровода
- Обозначение точек части земельного участка 26:12:031225:121, формируемой для проектируемой полосы отвода газопровода

Масштаб 1:500

№009 СУБ-ДПИ-126/16 ГИ					
<p>Планировка газопроводов низкого и среднего давления с ШРП 454 1610* И№6, № 26371 Адрес: парижский Суворовский, ул. Жуковского - пр. Ленинский, пр. Коллужий, ул. Петипарская, пер. Набоковский, ул. Фрацкая, ул. Евангульская, пр. Франкский - ул. Покровская, пр. Закарпатский, ул. Шабельна 5, ул. Шабельна 7/2, ул. Шабельна 10а, ул. Шабельна-ул. Нахичеванская, ул. Шабельна, город Старориль, Старорильский край (реконструкция газопровода на участке пр. Коллужий, пер. Суворовский, код стройки 26371-4)</p>					
Изм.	Кол.уч.	Лист	№ док.	Подп.	Дата
Кад. инженер	Левченко А.А.				
Исполнитель	Белозаев Е.Н.				
Проект планировки территории				Стадия	Лист
Чертёж проекта планировки территории					16
ООО "Гео-центр СК"					



- Условные обозначения**
- Граница земельных участков, стоящих на кадастровом учете
 - Существующая водопроводная магистраль
 - Существующая линия электропередач
 - Существующая линия газопровода
 - Существующая линия связи
 - Существующая канализационная магистраль
 - Граница проектирования
 - Проектируемая полоса отвода газопровода
 - Земли общего пользования (дороги)
 - Тротуары
 - Озеленения общего пользования
 - Кадастровый номер земельного участка, стоящих на кадастровом учете
 - Проектируемый газопровод
 - Демонтируемый газопровод
 - Зона планируемого размещения объекта коммунально-бытового значения

- Красные линии
- Часть земельного участка 26:12:031225:1, формируемая для проектируемой полосы отвода газопровода
- Часть земельного участка 26:12:031225:2, формируемая для проектируемой полосы отвода газопровода
- Часть земельного участка 26:12:031225:16, формируемая для проектируемой полосы отвода газопровода
- Часть земельного участка 26:12:031225:22, формируемая для проектируемой полосы отвода газопровода
- Часть земельного участка 26:12:031225:23, формируемая для проектируемой полосы отвода газопровода
- Часть земельного участка 26:12:031225:24, формируемая для проектируемой полосы отвода газопровода
- Часть земельного участка 26:12:031225:27, формируемая для проектируемой полосы отвода газопровода
- Часть земельного участка 26:12:031225:30, формируемая для проектируемой полосы отвода газопровода
- Часть земельного участка 26:12:031225:31, формируемая для проектируемой полосы отвода газопровода
- Часть земельного участка 26:12:031225:55, формируемая для проектируемой полосы отвода газопровода
- Часть земельного участка 26:12:031225:90, формируемая для проектируемой полосы отвода газопровода
- Часть земельного участка 26:12:031225:98, формируемая для проектируемой полосы отвода газопровода
- Часть земельного участка 26:12:031225:120, формируемая для проектируемой полосы отвода газопровода

- Часть земельного участка 26:12:031225:137, формируемая для проектируемой полосы отвода газопровода
- Часть земельного участка 26:12:031225:205, формируемая для проектируемой полосы отвода газопровода
- Часть земельного участка 26:12:031225:206, формируемая для проектируемой полосы отвода газопровода
- Часть земельного участка 26:12:031225:121, формируемая для проектируемой полосы отвода газопровода
- Земельный участок, формируемый для проектируемой полосы отвода газопровода, на землях государственной собственности
- Обозначение точек полосы отвода проектируемого газопровода, формируемой на государственной собственности
- Обозначение точек красной линии
- Обозначение точек границы проектирования
- Обозначение точек части земельного участка 26:12:031225:1, формируемой для проектируемой полосы отвода газопровода
- Обозначение точек части земельного участка 26:12:031225:2, формируемой для проектируемой полосы отвода газопровода
- Обозначение точек части земельного участка 26:12:031225:16, формируемой для проектируемой полосы отвода газопровода
- Обозначение точек части земельного участка 26:12:031225:22, формируемой для проектируемой полосы отвода газопровода
- Обозначение точек части земельного участка 26:12:031225:23, формируемой для проектируемой полосы отвода газопровода
- Обозначение точек части земельного участка 26:12:031225:24, формируемой для проектируемой полосы отвода газопровода
- Обозначение точек части земельного участка 26:12:031225:27, формируемой для проектируемой полосы отвода газопровода

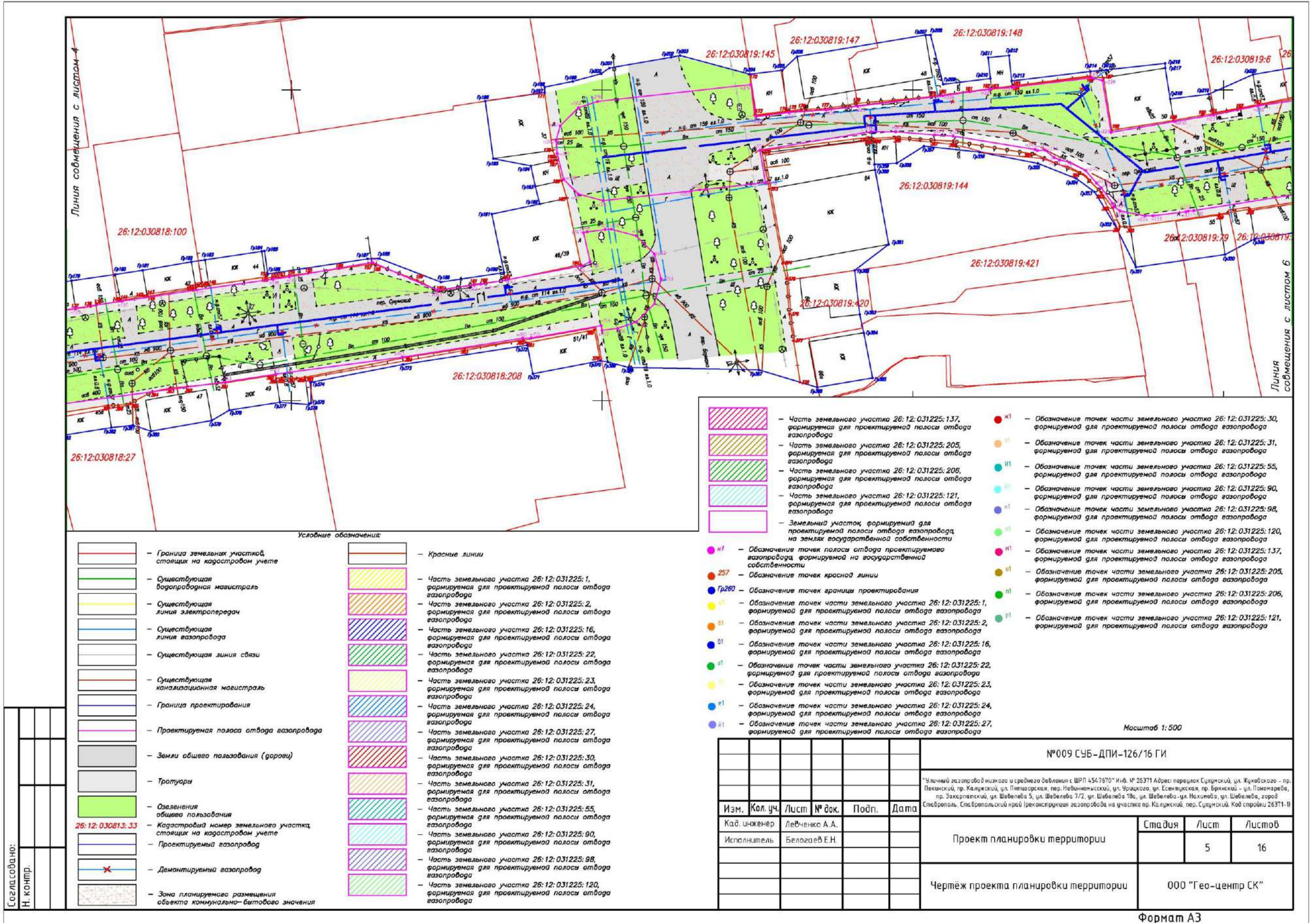
- Обозначение точек части земельного участка 26:12:031225:30, формируемой для проектируемой полосы отвода газопровода
- Обозначение точек части земельного участка 26:12:031225:31, формируемой для проектируемой полосы отвода газопровода
- Обозначение точек части земельного участка 26:12:031225:55, формируемой для проектируемой полосы отвода газопровода
- Обозначение точек части земельного участка 26:12:031225:90, формируемой для проектируемой полосы отвода газопровода
- Обозначение точек части земельного участка 26:12:031225:98, формируемой для проектируемой полосы отвода газопровода
- Обозначение точек части земельного участка 26:12:031225:120, формируемой для проектируемой полосы отвода газопровода
- Обозначение точек части земельного участка 26:12:031225:137, формируемой для проектируемой полосы отвода газопровода
- Обозначение точек части земельного участка 26:12:031225:205, формируемой для проектируемой полосы отвода газопровода
- Обозначение точек части земельного участка 26:12:031225:206, формируемой для проектируемой полосы отвода газопровода
- Обозначение точек части земельного участка 26:12:031225:121, формируемой для проектируемой полосы отвода газопровода

Масштаб 1:500

Согласовано:
Н. конпр.

					№009 СЧБ-ДПИ-126/16 ГИ				
					"Уличный газопровод низкого и среднего давления с ШРП 454/7670" Инв. № 26371 Адрес: переулок Сухомский, ул. Жуковского - пр. Покровский, пр. Калужский, ул. Патриотская, пер. Невиномисский, ул. Урицкого, пр. Бранский - ул. Пономарева, пр. Закарпатский, ул. Шевелева 5, ул. Шевелева 7/2, ул. Шевелева 18а, ул. Шевелева-ул. Нахимова, ул. Шевелева, город Ставрополь, Ставропольский край (реконструкция газопровода на участке пр. Калужский, пер. Сухомский, Код стройки 26371-1)				
Изм.	Кол. уч.	Лист	№ док.	Подп.	Дата	Проект планировки территории	Стадия	Лист	Листов
									4
						Чертеж проекта планировки территории	ООО "Гео-центр СК"		

Формат А3



- Условные обозначения**
- Граница земельных участков, стоящих на кадастровом учете
 - Существующая газопроводная магистраль
 - Существующая линия электропередач
 - Существующая линия газопровода
 - Существующая линия связи
 - Существующая канализационная магистраль
 - Граница проектирования
 - Проектируемая полоса отвода газопровода
 - Земли общего пользования (дороги)
 - Тротуары
 - Озеленения общего пользования
 - Кадастровый номер земельного участка, стоящих на кадастровом учете
 - Проектируемая газопровод
 - Демонтируемый газопровод
 - Зона планируемого размещения объекта коммунально-бытового значения

- Красные линии
- Часть земельного участка 26:12:031225:1, формируемая для проектируемой полосы отвода газопровода
- Часть земельного участка 26:12:031225:2, формируемая для проектируемой полосы отвода газопровода
- Часть земельного участка 26:12:031225:16, формируемая для проектируемой полосы отвода газопровода
- Часть земельного участка 26:12:031225:22, формируемая для проектируемой полосы отвода газопровода
- Часть земельного участка 26:12:031225:23, формируемая для проектируемой полосы отвода газопровода
- Часть земельного участка 26:12:031225:24, формируемая для проектируемой полосы отвода газопровода
- Часть земельного участка 26:12:031225:27, формируемая для проектируемой полосы отвода газопровода
- Часть земельного участка 26:12:031225:30, формируемая для проектируемой полосы отвода газопровода
- Часть земельного участка 26:12:031225:31, формируемая для проектируемой полосы отвода газопровода
- Часть земельного участка 26:12:031225:55, формируемая для проектируемой полосы отвода газопровода
- Часть земельного участка 26:12:031225:90, формируемая для проектируемой полосы отвода газопровода
- Часть земельного участка 26:12:031225:98, формируемая для проектируемой полосы отвода газопровода
- Часть земельного участка 26:12:031225:120, формируемая для проектируемой полосы отвода газопровода

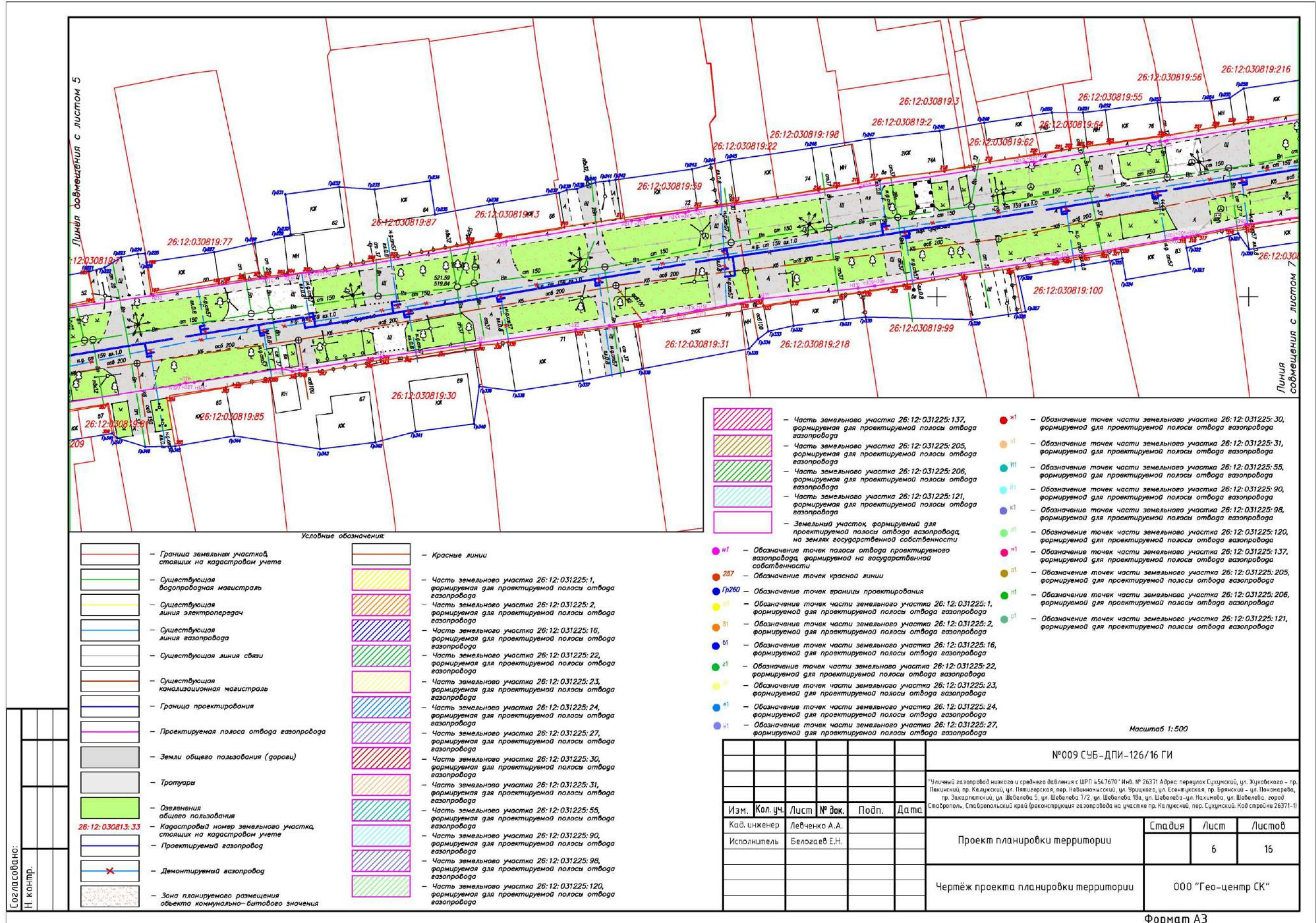
- Часть земельного участка 26:12:031225:137, формируемая для проектируемой полосы отвода газопровода
- Часть земельного участка 26:12:031225:205, формируемая для проектируемой полосы отвода газопровода
- Часть земельного участка 26:12:031225:206, формируемая для проектируемой полосы отвода газопровода
- Часть земельного участка 26:12:031225:121, формируемая для проектируемой полосы отвода газопровода
- Земельный участок формируемый для проектируемой полосы отвода газопровода, на землях государственной собственности
- Обозначение точек полосы отвода проектируемого газопровода, формируемой на государственной собственности
- Обозначение точек красной линии
- Обозначение точек границ проектирования
- Обозначение точек части земельного участка 26:12:031225:1, формируемой для проектируемой полосы отвода газопровода
- Обозначение точек части земельного участка 26:12:031225:2, формируемой для проектируемой полосы отвода газопровода
- Обозначение точек части земельного участка 26:12:031225:16, формируемой для проектируемой полосы отвода газопровода
- Обозначение точек части земельного участка 26:12:031225:22, формируемой для проектируемой полосы отвода газопровода
- Обозначение точек части земельного участка 26:12:031225:23, формируемой для проектируемой полосы отвода газопровода
- Обозначение точек части земельного участка 26:12:031225:24, формируемой для проектируемой полосы отвода газопровода
- Обозначение точек части земельного участка 26:12:031225:27, формируемой для проектируемой полосы отвода газопровода

- Обозначение точек части земельного участка 26:12:031225:30, формируемой для проектируемой полосы отвода газопровода
- Обозначение точек части земельного участка 26:12:031225:31, формируемой для проектируемой полосы отвода газопровода
- Обозначение точек части земельного участка 26:12:031225:55, формируемой для проектируемой полосы отвода газопровода
- Обозначение точек части земельного участка 26:12:031225:90, формируемой для проектируемой полосы отвода газопровода
- Обозначение точек части земельного участка 26:12:031225:98, формируемой для проектируемой полосы отвода газопровода
- Обозначение точек части земельного участка 26:12:031225:120, формируемой для проектируемой полосы отвода газопровода
- Обозначение точек части земельного участка 26:12:031225:137, формируемой для проектируемой полосы отвода газопровода
- Обозначение точек части земельного участка 26:12:031225:205, формируемой для проектируемой полосы отвода газопровода
- Обозначение точек части земельного участка 26:12:031225:206, формируемой для проектируемой полосы отвода газопровода
- Обозначение точек части земельного участка 26:12:031225:121, формируемой для проектируемой полосы отвода газопровода

Масштаб 1:500

№009 СУБ-ДПИ-126/16 ГИ					
"Уличный газопровод низкого и среднего давления с ВРП 4547670" Инв. № 26371 Адрес: перекресток Суходский, ул. Жуковского - пр. Певческий, пр. Калужский, ул. Пятигорская, пер. Невиномысский, ул. Фрацкого, ул. Есенинская, пр. Брянский - ул. Пономарева, пр. Захарьинский, ул. Шевелова 5, ул. Шевелова 7/2, ул. Шевелова 19а, ул. Шевелова-ул. Нахимова, ул. Шевелова, город Славгород, Славгородский край Транспортировка газопровода на участке пр. Калужский, пер. Суходский. Код строки 26371-В					
Изм.	Кол. уч.	Лист	№ док.	Подп.	Дата
Кад. инженер	Левченко А. А.				
Исполнитель	Белогаев Е. Н.	Проект планировки территории		Стадия	Лист
					5
		Чертеж проекта планировки территории		000 "Гео-центр СК"	

Формат А3



- Условные обозначения**
- Граница земельных участков, стоящих на кадастровом учете
 - Существующая водопроводная магистраль
 - Существующая линия электропередачи
 - Существующая линия газопровода
 - Существующая линия связи
 - Существующая канализационная магистраль
 - Граница проектирования
 - Проектируемая полоса отвода газопровода
 - Земли общего пользования (дороги)
 - Тропуарки
 - Озеленения общего пользования
 - Кадастровый номер земельного участка, стоящих на кадастровом учете
 - Проектируемый газопровод
 - Демонтируемый газопровод
 - Зона планируемого размещения объекта коммунально-бытового значения

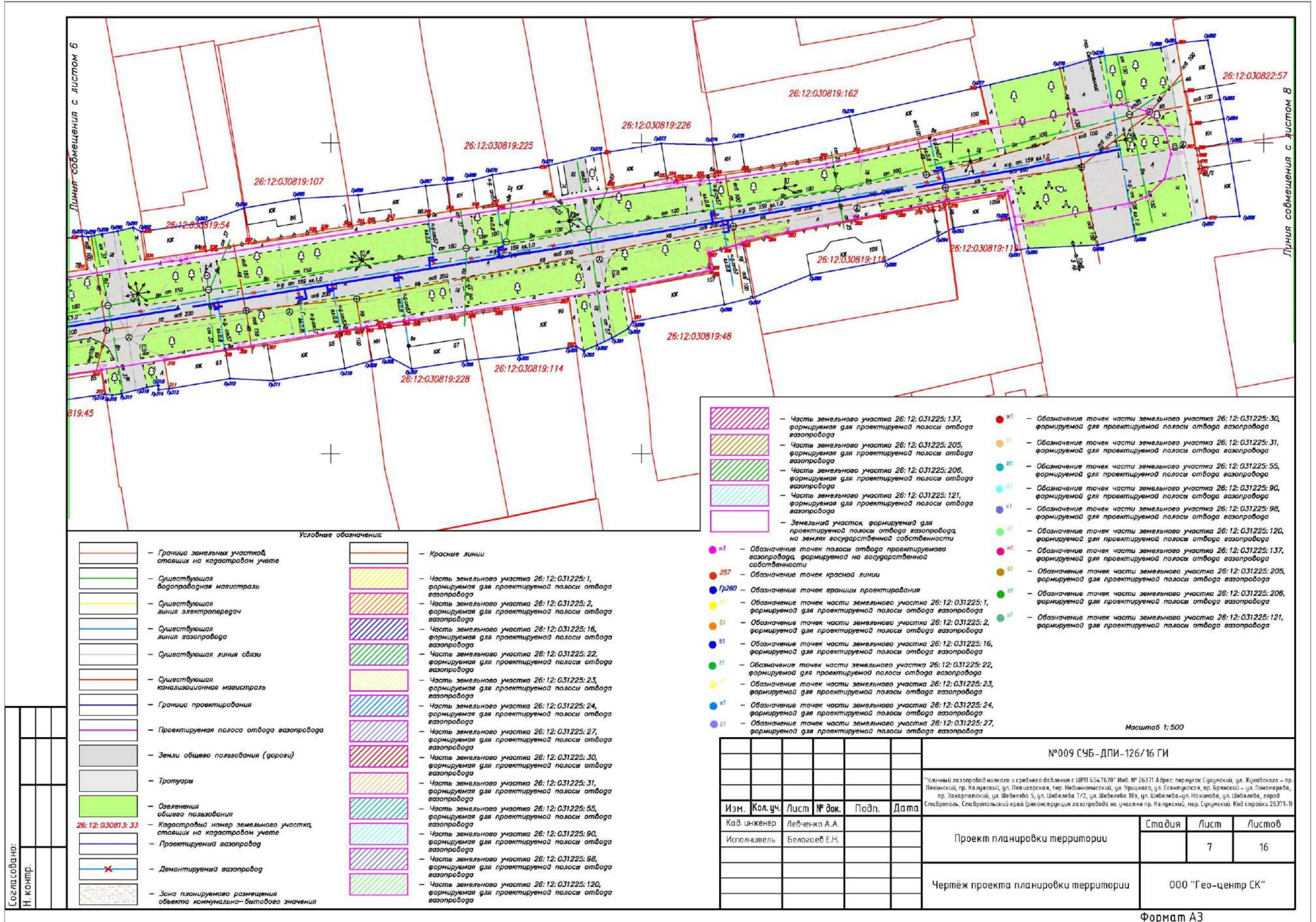
- Красные линии
- Часть земельного участка 26:12:031225:1, формируемая для проектируемой полосы отвода газопровода
- Часть земельного участка 26:12:031225:2, формируемая для проектируемой полосы отвода газопровода
- Часть земельного участка 26:12:031225:16, формируемая для проектируемой полосы отвода газопровода
- Часть земельного участка 26:12:031225:22, формируемая для проектируемой полосы отвода газопровода
- Часть земельного участка 26:12:031225:23, формируемая для проектируемой полосы отвода газопровода
- Часть земельного участка 26:12:031225:24, формируемая для проектируемой полосы отвода газопровода
- Часть земельного участка 26:12:031225:27, формируемая для проектируемой полосы отвода газопровода
- Часть земельного участка 26:12:031225:30, формируемая для проектируемой полосы отвода газопровода
- Часть земельного участка 26:12:031225:31, формируемая для проектируемой полосы отвода газопровода
- Часть земельного участка 26:12:031225:55, формируемая для проектируемой полосы отвода газопровода
- Часть земельного участка 26:12:031225:90, формируемая для проектируемой полосы отвода газопровода
- Часть земельного участка 26:12:031225:98, формируемая для проектируемой полосы отвода газопровода
- Часть земельного участка 26:12:031225:120, формируемая для проектируемой полосы отвода газопровода

- Часть земельного участка 26:12:031225:137, формируемая для проектируемой полосы отвода газопровода
- Часть земельного участка 26:12:031225:205, формируемая для проектируемой полосы отвода газопровода
- Часть земельного участка 26:12:031225:206, формируемая для проектируемой полосы отвода газопровода
- Часть земельного участка 26:12:031225:121, формируемая для проектируемой полосы отвода газопровода
- Земельный участок, формируемый для проектируемой полосы отвода газопровода, на землях государственной собственности
- Обозначение точек части земельного участка 26:12:031225:30, формируемой для проектируемой полосы отвода газопровода
- Обозначение точек части земельного участка 26:12:031225:31, формируемой для проектируемой полосы отвода газопровода
- Обозначение точек части земельного участка 26:12:031225:55, формируемой для проектируемой полосы отвода газопровода
- Обозначение точек части земельного участка 26:12:031225:90, формируемой для проектируемой полосы отвода газопровода
- Обозначение точек части земельного участка 26:12:031225:98, формируемой для проектируемой полосы отвода газопровода
- Обозначение точек части земельного участка 26:12:031225:120, формируемой для проектируемой полосы отвода газопровода
- Обозначение точек части земельного участка 26:12:031225:137, формируемой для проектируемой полосы отвода газопровода
- Обозначение точек части земельного участка 26:12:031225:205, формируемой для проектируемой полосы отвода газопровода
- Обозначение точек части земельного участка 26:12:031225:206, формируемой для проектируемой полосы отвода газопровода
- Обозначение точек части земельного участка 26:12:031225:121, формируемой для проектируемой полосы отвода газопровода
- Обозначение точек границы проектирования
- Обозначение точек части земельного участка 26:12:031225:1, формируемой для проектируемой полосы отвода газопровода
- Обозначение точек части земельного участка 26:12:031225:2, формируемой для проектируемой полосы отвода газопровода
- Обозначение точек части земельного участка 26:12:031225:16, формируемой для проектируемой полосы отвода газопровода
- Обозначение точек части земельного участка 26:12:031225:22, формируемой для проектируемой полосы отвода газопровода
- Обозначение точек части земельного участка 26:12:031225:23, формируемой для проектируемой полосы отвода газопровода
- Обозначение точек части земельного участка 26:12:031225:24, формируемой для проектируемой полосы отвода газопровода
- Обозначение точек части земельного участка 26:12:031225:27, формируемой для проектируемой полосы отвода газопровода

Масштаб 1:500

Согласовано:
И. Кондр.

						№009 СУБ-ДПИ-126/16 ГИ		
						Уличный газопровод низкого и среднего давления с ШРП 454,7670 Инв. № 26371 Адрес: переулок Суздальский, ул. Жукковского – пр. Лекинский, пр. Калужский, ул. Павлодарская, пер. Невинномысский, ул. Урицкого, ул. Есенинская, пр. Брянский – ул. Панарова, пр. Закарпатский, ул. Шевелева 5, ул. Шевелева 7/2, ул. Шевелева 19а, ул. Шевелева-ул. Нахимово, ул. Шевелева, город Ставрополь, Ставропольский край (реконструкция газопровода на участке пр. Калужский, пер. Суздальский. Код строки 26371-1)		
Изм.	Кол.уч.	Лист	№ док.	Подп.	Дата	Проект планировки территории		
Кад. инженер		Левченко А.А.						
Исполнитель		Белозаев Е.Н.				000 "Гео-центр СК"		
						Формат А3		



Согласовано:
Н. Кондр.

- Условные обозначения:**
- Граница земельных участков, стоящих на кадастровом учете
 - Существующая водопроводная магистраль
 - Существующая линия электропередач
 - Существующая линия газопровода
 - Существующая линия связи
 - Существующая канализационная магистраль
 - Граница проектирования
 - Проектируемая полоса отвода газопровода
 - Земли общего пользования (дороги)
 - Тротуары
 - Озеленения общего пользования
 - Кадастровый номер земельного участка, стоящих на кадастровом учете
 - Проектируемая газопровод
 - Демонтируемый газопровод
 - Зона планируемого размещения объекта коммунально-бытового значения

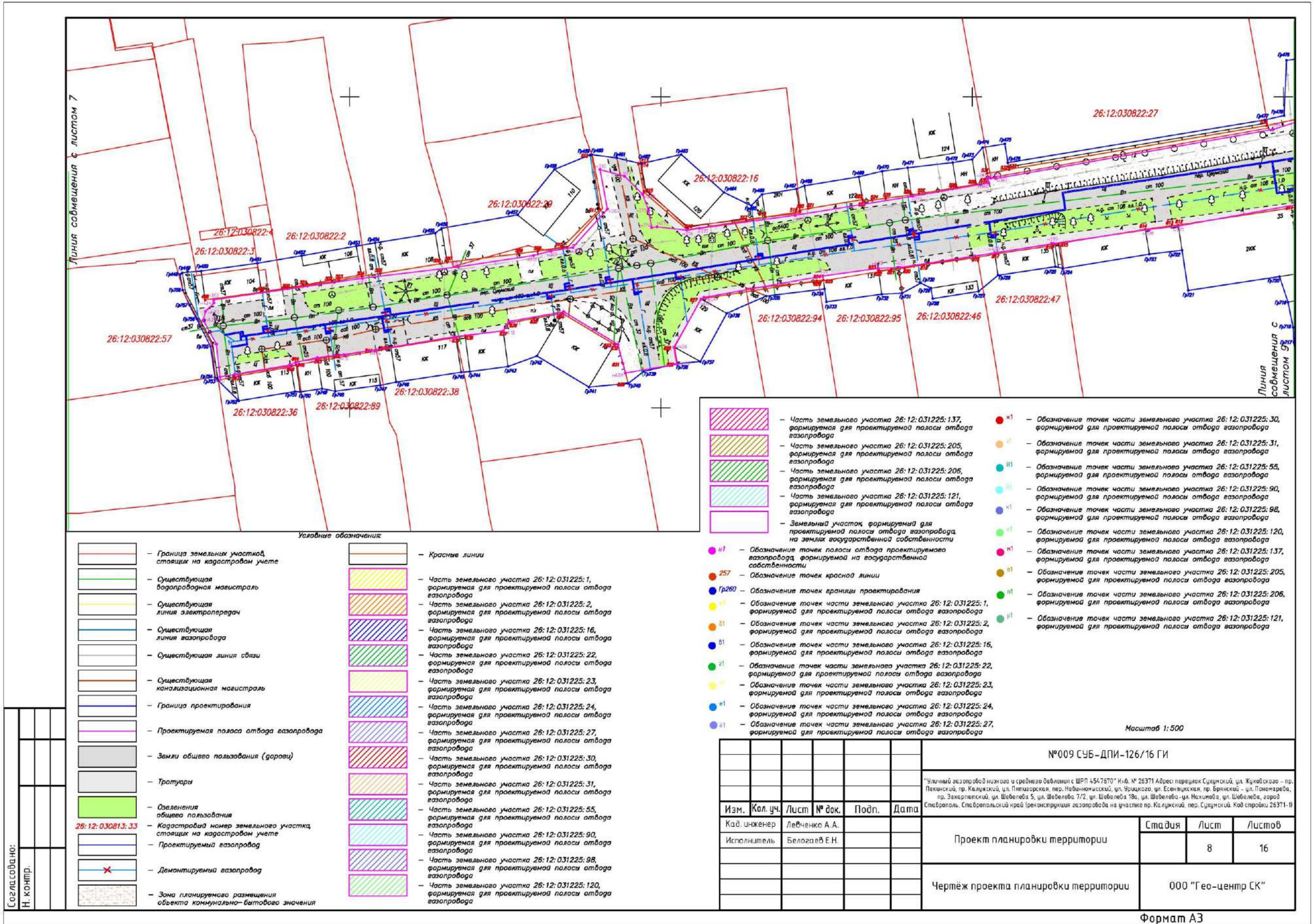
- Красные линии
- Часть земельного участка 26:12:031225:1, формируемая для проектируемой полосы отвода газопровода
- Часть земельного участка 26:12:031225:2, формируемая для проектируемой полосы отвода газопровода
- Часть земельного участка 26:12:031225:16, формируемая для проектируемой полосы отвода газопровода
- Часть земельного участка 26:12:031225:22, формируемая для проектируемой полосы отвода газопровода
- Часть земельного участка 26:12:031225:23, формируемая для проектируемой полосы отвода газопровода
- Часть земельного участка 26:12:031225:24, формируемая для проектируемой полосы отвода газопровода
- Часть земельного участка 26:12:031225:27, формируемая для проектируемой полосы отвода газопровода
- Часть земельного участка 26:12:031225:30, формируемая для проектируемой полосы отвода газопровода
- Часть земельного участка 26:12:031225:31, формируемая для проектируемой полосы отвода газопровода
- Часть земельного участка 26:12:031225:55, формируемая для проектируемой полосы отвода газопровода
- Часть земельного участка 26:12:031225:90, формируемая для проектируемой полосы отвода газопровода
- Часть земельного участка 26:12:031225:98, формируемая для проектируемой полосы отвода газопровода
- Часть земельного участка 26:12:031225:120, формируемая для проектируемой полосы отвода газопровода

- Часть земельного участка 26:12:031225:137, формируемая для проектируемой полосы отвода газопровода
- Часть земельного участка 26:12:031225:205, формируемая для проектируемой полосы отвода газопровода
- Часть земельного участка 26:12:031225:206, формируемая для проектируемой полосы отвода газопровода
- Часть земельного участка 26:12:031225:121, формируемая для проектируемой полосы отвода газопровода
- Земельный участок, формируемый для проектируемой полосы отвода газопровода, на землях государственной собственности
- Обозначения точек полосы отвода проектируемого газопровода, формируемой на государственной собственности
- Обозначение точек красной линии
- Обозначение точек границы проектирования
- Обозначение точек части земельного участка 26:12:031225:1, формируемой для проектируемой полосы отвода газопровода
- Обозначение точек части земельного участка 26:12:031225:2, формируемой для проектируемой полосы отвода газопровода
- Обозначение точек части земельного участка 26:12:031225:16, формируемой для проектируемой полосы отвода газопровода
- Обозначение точек части земельного участка 26:12:031225:22, формируемой для проектируемой полосы отвода газопровода
- Обозначение точек части земельного участка 26:12:031225:23, формируемой для проектируемой полосы отвода газопровода
- Обозначение точек части земельного участка 26:12:031225:24, формируемой для проектируемой полосы отвода газопровода
- Обозначение точек части земельного участка 26:12:031225:27, формируемой для проектируемой полосы отвода газопровода
- Обозначение точек части земельного участка 26:12:031225:30, формируемой для проектируемой полосы отвода газопровода
- Обозначение точек части земельного участка 26:12:031225:31, формируемой для проектируемой полосы отвода газопровода
- Обозначение точек части земельного участка 26:12:031225:55, формируемой для проектируемой полосы отвода газопровода
- Обозначение точек части земельного участка 26:12:031225:90, формируемой для проектируемой полосы отвода газопровода
- Обозначение точек части земельного участка 26:12:031225:98, формируемой для проектируемой полосы отвода газопровода
- Обозначение точек части земельного участка 26:12:031225:120, формируемой для проектируемой полосы отвода газопровода
- Обозначение точек части земельного участка 26:12:031225:137, формируемой для проектируемой полосы отвода газопровода
- Обозначение точек части земельного участка 26:12:031225:205, формируемой для проектируемой полосы отвода газопровода
- Обозначение точек части земельного участка 26:12:031225:206, формируемой для проектируемой полосы отвода газопровода
- Обозначение точек части земельного участка 26:12:031225:121, формируемой для проектируемой полосы отвода газопровода

Масштаб 1:500

№009 СЧБ-ДПИ-126/16 ГИ							
"Уличный газопровод низкого и среднего давления с ШРП 4.54.76.70" Инв. № 26371 А Фирма: проектор Суховский, ул. Жуковского – пр. Пакинский, пр. Калужский, ул. Пятигорская, пер. Невиномисский, ул. Урицкого, ул. Есенинская, пр. Бранский – ул. Паномарева, пр. Захаряцкий, ул. Шевелева 5, ул. Шевелева 7/2, ул. Шевелева 18а, ул. Шевелева-ул. Нохилова, ул. Шевелева, город Спбурполь. Спбурпольский край (реконструкция газопровода на участке пр. Калужский, пер. Суховский. Код строки 26371-1)							
Изм.	Кол.уч.	Лист	№ док.	Подп.	Дата		
Кад. инженер	Левченко А.А.						
Исполнитель	Белогов Е.Н.						
Проект планировки территории					Стадия	Лист	Листов
Чертеж проекта планировки территории					000 "Гео-центр СК"		

Формат А3



- Условные обозначения**
- Граница земельных участков, стоящих на кадастровом учете
 - Существующая водопроводная магистраль
 - Существующая линия электропередач
 - Существующая линия газопровода
 - Существующая линия связи
 - Существующая канализационная магистраль
 - Граница проектирования
 - Проектируемая полоса отвода газопровода
 - Земли общего пользования (дороги)
 - Тротуары
 - Озеленения общего пользования
 - Кадастровый номер земельного участка, стоящих на кадастровом учете
 - Проектируемый газопровод
 - Демонтируемый газопровод
 - Зона планируемого размещения объекта коммунально-бытового значения

- Условные обозначения**
- Красные линии
 - Часть земельного участка 26:12:031225:1, формируемая для проектируемой полосы отвода газопровода
 - Часть земельного участка 26:12:031225:2, формируемая для проектируемой полосы отвода газопровода
 - Часть земельного участка 26:12:031225:16, формируемая для проектируемой полосы отвода газопровода
 - Часть земельного участка 26:12:031225:22, формируемая для проектируемой полосы отвода газопровода
 - Часть земельного участка 26:12:031225:23, формируемая для проектируемой полосы отвода газопровода
 - Часть земельного участка 26:12:031225:24, формируемая для проектируемой полосы отвода газопровода
 - Часть земельного участка 26:12:031225:27, формируемая для проектируемой полосы отвода газопровода
 - Часть земельного участка 26:12:031225:30, формируемая для проектируемой полосы отвода газопровода
 - Часть земельного участка 26:12:031225:31, формируемая для проектируемой полосы отвода газопровода
 - Часть земельного участка 26:12:031225:55, формируемая для проектируемой полосы отвода газопровода
 - Часть земельного участка 26:12:031225:90, формируемая для проектируемой полосы отвода газопровода
 - Часть земельного участка 26:12:031225:98, формируемая для проектируемой полосы отвода газопровода
 - Часть земельного участка 26:12:031225:120, формируемая для проектируемой полосы отвода газопровода

- Часть земельного участка 26:12:031225:137, формируемая для проектируемой полосы отвода газопровода
- Часть земельного участка 26:12:031225:205, формируемая для проектируемой полосы отвода газопровода
- Часть земельного участка 26:12:031225:206, формируемая для проектируемой полосы отвода газопровода
- Часть земельного участка 26:12:031225:121, формируемая для проектируемой полосы отвода газопровода
- Земельный участок, формируемый для проектируемой полосы отвода газопровода, на землях государственной собственности
- Обозначение точек полосы отвода проектируемого газопровода, формируемой на землях государственной собственности
- Обозначение точек красной линии
- Обозначение точек границы проектирования
- Обозначение точек части земельного участка 26:12:031225:1, формируемой для проектируемой полосы отвода газопровода
- Обозначение точек части земельного участка 26:12:031225:2, формируемой для проектируемой полосы отвода газопровода
- Обозначение точек части земельного участка 26:12:031225:16, формируемой для проектируемой полосы отвода газопровода
- Обозначение точек части земельного участка 26:12:031225:22, формируемой для проектируемой полосы отвода газопровода
- Обозначение точек части земельного участка 26:12:031225:23, формируемой для проектируемой полосы отвода газопровода
- Обозначение точек части земельного участка 26:12:031225:24, формируемой для проектируемой полосы отвода газопровода
- Обозначение точек части земельного участка 26:12:031225:27, формируемой для проектируемой полосы отвода газопровода

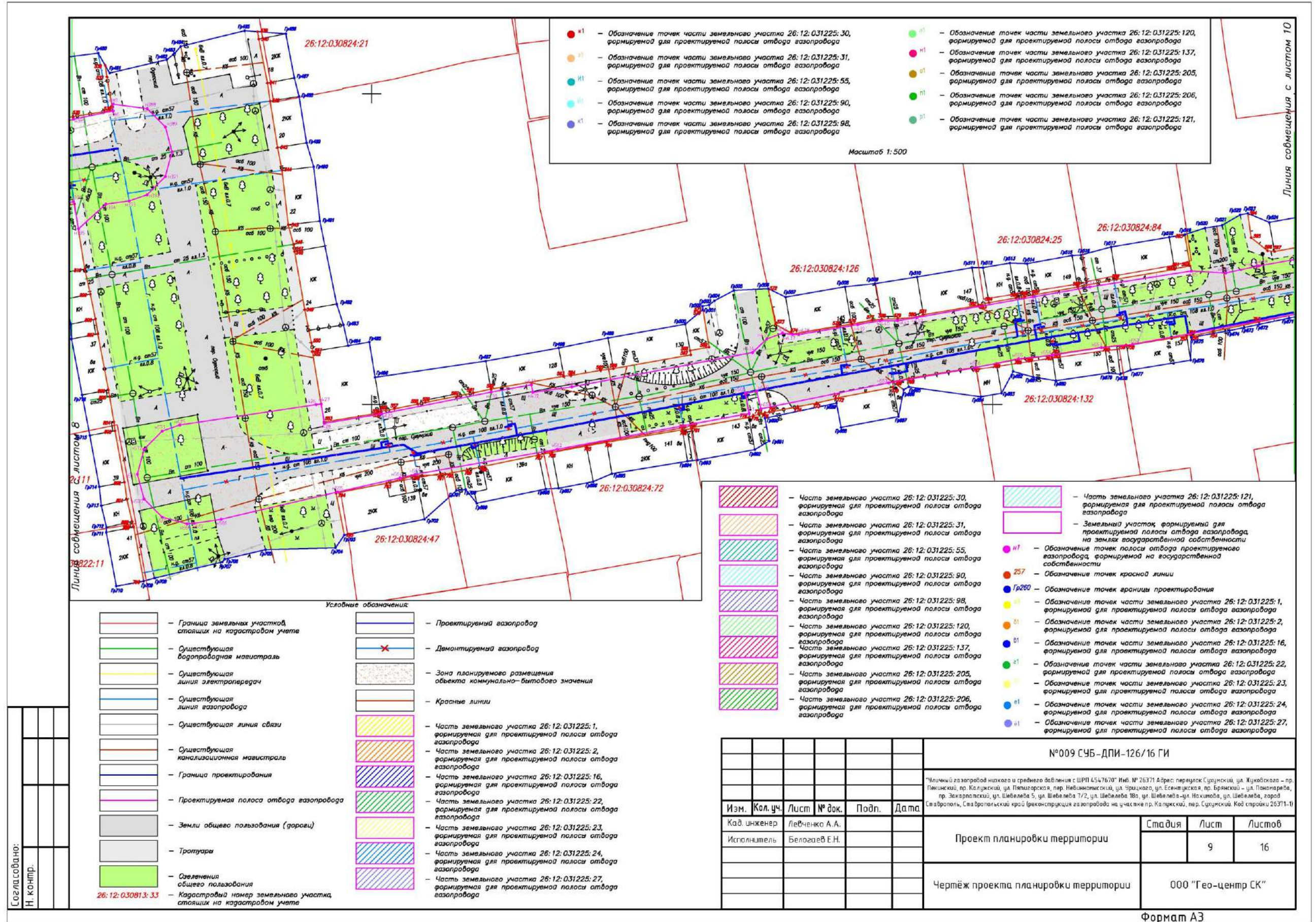
- Обозначение точек части земельного участка 26:12:031225:30, формируемой для проектируемой полосы отвода газопровода
- Обозначение точек части земельного участка 26:12:031225:31, формируемой для проектируемой полосы отвода газопровода
- Обозначение точек части земельного участка 26:12:031225:55, формируемой для проектируемой полосы отвода газопровода
- Обозначение точек части земельного участка 26:12:031225:90, формируемой для проектируемой полосы отвода газопровода
- Обозначение точек части земельного участка 26:12:031225:98, формируемой для проектируемой полосы отвода газопровода
- Обозначение точек части земельного участка 26:12:031225:120, формируемой для проектируемой полосы отвода газопровода
- Обозначение точек части земельного участка 26:12:031225:137, формируемой для проектируемой полосы отвода газопровода
- Обозначение точек части земельного участка 26:12:031225:205, формируемой для проектируемой полосы отвода газопровода
- Обозначение точек части земельного участка 26:12:031225:206, формируемой для проектируемой полосы отвода газопровода
- Обозначение точек части земельного участка 26:12:031225:121, формируемой для проектируемой полосы отвода газопровода

Масштаб 1:500

№009 СЧБ-ДПИ-126/16 ГИ					
"Уличный газопровод низкого и среднего давления с ШРП 4547570" Инв. № 26371 Адрес: переулок Сухоминский, ул. Жуковского - пр. Пакинский, пр. Калужский, ул. Плещинская, пер. Набиновичский, ул. Улицкого, ул. Есенинская, пр. Брянский - ул. Пономарева, пр. Закарпатский, ул. Шелёва 5, ул. Шелёва 7/2, ул. Шелёва 18а, ул. Шелёва-ул. Нахимова, ул. Шелёва, завод Ставровский, Ставропольский край Реконструкция газопровода на участке пр. Калужский, пер. Сухоминский. Код строки 26371-П					
Изм.	Кол. уч.	Лист	№ док.	Подп.	Дата
Кад. инженер	Левченко А. А.				
Исполнитель	Белогаев Е. Н.				
Проект планировки территории				Страница	Лист
Чертёж проекта планировки территории				8	16
000 "Гео-центр СК"					

Формат А3

Согласовано:
Н. конпр.



- K1 - Обозначение точек части земельного участка 26:12:031225:30, формируемой для проектируемой полосы отвода газопровода
- O1 - Обозначение точек части земельного участка 26:12:031225:31, формируемой для проектируемой полосы отвода газопровода
- H1 - Обозначение точек части земельного участка 26:12:031225:55, формируемой для проектируемой полосы отвода газопровода
- H2 - Обозначение точек части земельного участка 26:12:031225:90, формируемой для проектируемой полосы отвода газопровода
- K1 - Обозначение точек части земельного участка 26:12:031225:98, формируемой для проектируемой полосы отвода газопровода
- H1 - Обозначение точек части земельного участка 26:12:031225:120, формируемой для проектируемой полосы отвода газопровода
- H1 - Обозначение точек части земельного участка 26:12:031225:137, формируемой для проектируемой полосы отвода газопровода
- O1 - Обозначение точек части земельного участка 26:12:031225:205, формируемой для проектируемой полосы отвода газопровода
- H1 - Обозначение точек части земельного участка 26:12:031225:206, формируемой для проектируемой полосы отвода газопровода
- O1 - Обозначение точек части земельного участка 26:12:031225:121, формируемой для проектируемой полосы отвода газопровода

Масштаб 1:500

- Условные обозначения:
- Границы земельных участков, стоящих на кадастровом учете
 - Существующая водопроводная магистраль
 - Существующая линия электропередач
 - Существующая линия газопровода
 - Существующая линия связи
 - Существующая канализационная магистраль
 - Граница проектирования
 - Проектируемая полоса отвода газопровода
 - Земли общего пользования (дороги)
 - Тропуары
 - Озеленения общего пользования
 - Кадастровый номер земельного участка, стоящих на кадастровом учете

- Проектируемый газопровод
- Демонтируемый газопровод
- Зона планируемого размещения объекта коммунально-бытового значения
- Красные линии
- Часть земельного участка 26:12:031225:1, формируемая для проектируемой полосы отвода газопровода
- Часть земельного участка 26:12:031225:2, формируемая для проектируемой полосы отвода газопровода
- Часть земельного участка 26:12:031225:16, формируемая для проектируемой полосы отвода газопровода
- Часть земельного участка 26:12:031225:22, формируемая для проектируемой полосы отвода газопровода
- Часть земельного участка 26:12:031225:23, формируемая для проектируемой полосы отвода газопровода
- Часть земельного участка 26:12:031225:24, формируемая для проектируемой полосы отвода газопровода
- Часть земельного участка 26:12:031225:27, формируемая для проектируемой полосы отвода газопровода

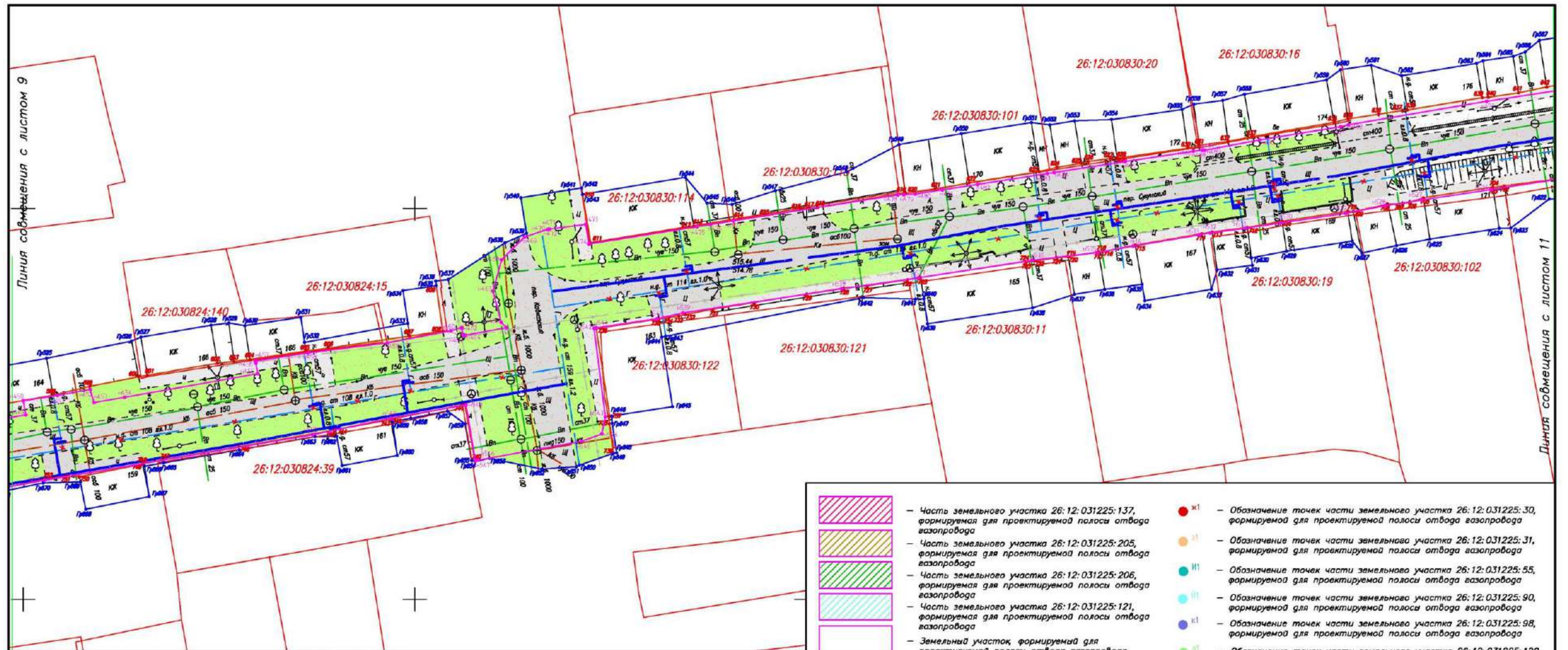
- Часть земельного участка 26:12:031225:30, формируемая для проектируемой полосы отвода газопровода
- Часть земельного участка 26:12:031225:31, формируемая для проектируемой полосы отвода газопровода
- Часть земельного участка 26:12:031225:55, формируемая для проектируемой полосы отвода газопровода
- Часть земельного участка 26:12:031225:90, формируемая для проектируемой полосы отвода газопровода
- Часть земельного участка 26:12:031225:98, формируемая для проектируемой полосы отвода газопровода
- Часть земельного участка 26:12:031225:120, формируемая для проектируемой полосы отвода газопровода
- Часть земельного участка 26:12:031225:137, формируемая для проектируемой полосы отвода газопровода
- Часть земельного участка 26:12:031225:205, формируемая для проектируемой полосы отвода газопровода
- Часть земельного участка 26:12:031225:206, формируемая для проектируемой полосы отвода газопровода
- Часть земельного участка 26:12:031225:121, формируемая для проектируемой полосы отвода газопровода
- Земельный участок формируемый для проектируемой полосы отвода газопровода, на землях государственной собственности
- H1 - Обозначение точек полосы отвода проектируемого газопровода, формируемой на государственной собственности
- 257 - Обозначение точек красной линии
- Гр260 - Обозначение точек границы проектирования
- H1 - Обозначение точек части земельного участка 26:12:031225:1, формируемой для проектируемой полосы отвода газопровода
- O1 - Обозначение точек части земельного участка 26:12:031225:2, формируемой для проектируемой полосы отвода газопровода
- O1 - Обозначение точек части земельного участка 26:12:031225:16, формируемой для проектируемой полосы отвода газопровода
- H1 - Обозначение точек части земельного участка 26:12:031225:22, формируемой для проектируемой полосы отвода газопровода
- H1 - Обозначение точек части земельного участка 26:12:031225:23, формируемой для проектируемой полосы отвода газопровода
- H1 - Обозначение точек части земельного участка 26:12:031225:24, формируемой для проектируемой полосы отвода газопровода
- H1 - Обозначение точек части земельного участка 26:12:031225:27, формируемой для проектируемой полосы отвода газопровода

Согласовано:
Н. Кондр.

№009 СЧБ-ДПИ-126/16 ГИ					
Изм.	Кол.уч.	Лист	№ док.	Подп.	Дата
Кад. инженер	Левченко А.А.				
Исполнитель	Белоголов Е.Н.				
Проект планировки территории					
Чертёж проекта планировки территории					
			Стадия	Лист	Листов
				9	16
000 "Гео-центр СК"					

Формат А3

Линия совмещения с листом 10



- Условные обозначения**
- Граница земельных участков, стоящих на кадастровом учете
 - Существующая водопроводная магистраль
 - Существующая линия электропередач
 - Существующая линия газопровода
 - Существующая линия связи
 - Существующая канализационная магистраль
 - Граница проектирования
 - Проектируемая полоса отвода газопровода
 - Земли общего пользования (дороги)
 - Тропуары
 - Озеленения общего пользования
 - Кадастровый номер земельного участка, стоящих на кадастровом учете
 - Проектируемый газопровод
 - Демонтируемый газопровод
 - Зона планируемого размещения объекта коммунально-бытового значения

- Красные линии
- Часть земельного участка 26:12:031225:1, формируемая для проектируемой полосы отвода газопровода
- Часть земельного участка 26:12:031225:2, формируемая для проектируемой полосы отвода газопровода
- Часть земельного участка 26:12:031225:16, формируемая для проектируемой полосы отвода газопровода
- Часть земельного участка 26:12:031225:22, формируемая для проектируемой полосы отвода газопровода
- Часть земельного участка 26:12:031225:23, формируемая для проектируемой полосы отвода газопровода
- Часть земельного участка 26:12:031225:24, формируемая для проектируемой полосы отвода газопровода
- Часть земельного участка 26:12:031225:27, формируемая для проектируемой полосы отвода газопровода
- Часть земельного участка 26:12:031225:30, формируемая для проектируемой полосы отвода газопровода
- Часть земельного участка 26:12:031225:31, формируемая для проектируемой полосы отвода газопровода
- Часть земельного участка 26:12:031225:55, формируемая для проектируемой полосы отвода газопровода
- Часть земельного участка 26:12:031225:90, формируемая для проектируемой полосы отвода газопровода
- Часть земельного участка 26:12:031225:98, формируемая для проектируемой полосы отвода газопровода
- Часть земельного участка 26:12:031225:120, формируемая для проектируемой полосы отвода газопровода

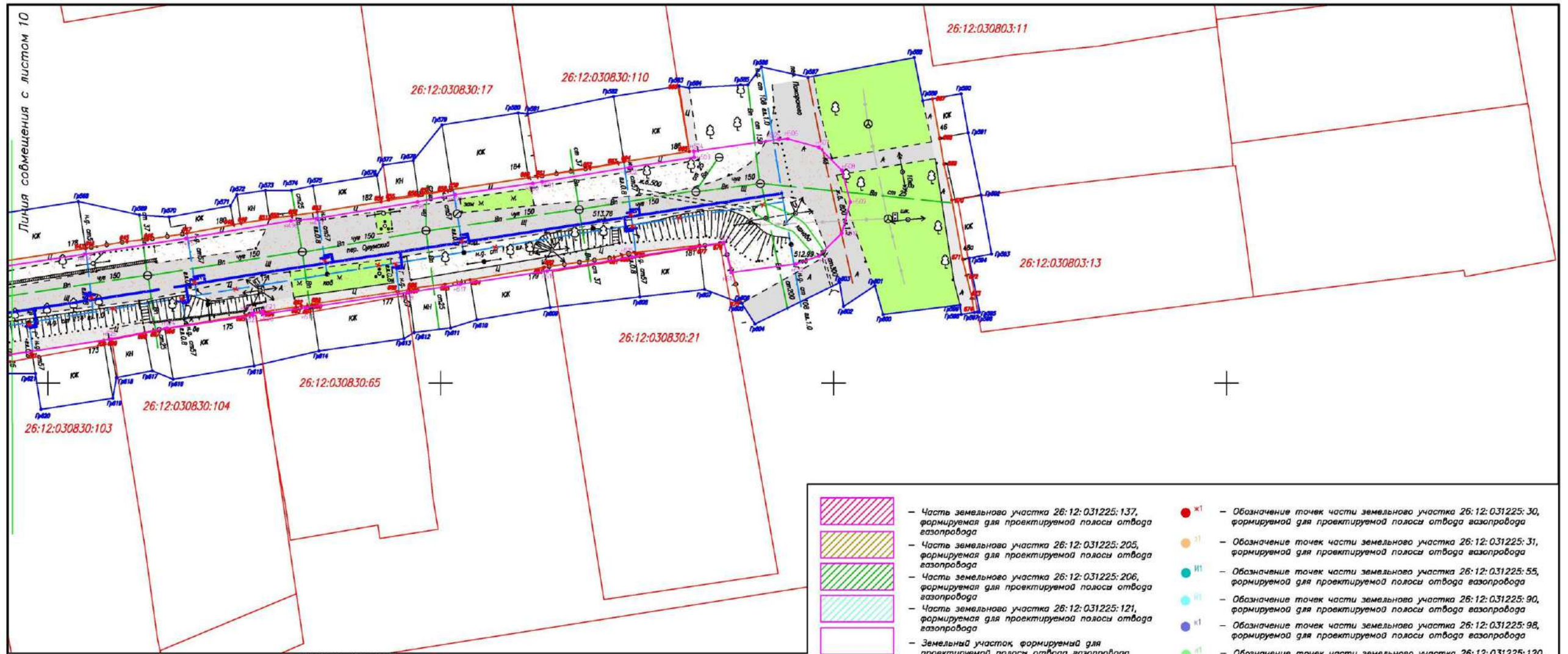
- Часть земельного участка 26:12:031225:137, формируемая для проектируемой полосы отвода газопровода
- Часть земельного участка 26:12:031225:205, формируемая для проектируемой полосы отвода газопровода
- Часть земельного участка 26:12:031225:206, формируемая для проектируемой полосы отвода газопровода
- Часть земельного участка 26:12:031225:121, формируемая для проектируемой полосы отвода газопровода
- Земельный участок, формируемый для проектируемой полосы отвода газопровода, на землях государственной собственности
- Обозначение точек части земельного участка 26:12:031225:30, формируемой для проектируемой полосы отвода газопровода
- Обозначение точек части земельного участка 26:12:031225:31, формируемой для проектируемой полосы отвода газопровода
- Обозначение точек части земельного участка 26:12:031225:55, формируемой для проектируемой полосы отвода газопровода
- Обозначение точек части земельного участка 26:12:031225:90, формируемой для проектируемой полосы отвода газопровода
- Обозначение точек части земельного участка 26:12:031225:98, формируемой для проектируемой полосы отвода газопровода
- Обозначение точек части земельного участка 26:12:031225:120, формируемой для проектируемой полосы отвода газопровода
- Обозначение точек части земельного участка 26:12:031225:137, формируемой для проектируемой полосы отвода газопровода
- Обозначение точек части земельного участка 26:12:031225:205, формируемой для проектируемой полосы отвода газопровода
- Обозначение точек части земельного участка 26:12:031225:206, формируемой для проектируемой полосы отвода газопровода
- Обозначение точек части земельного участка 26:12:031225:121, формируемой для проектируемой полосы отвода газопровода
- Обозначение точек полосы отвода проектируемого газопровода, формируемой на государственной собственности
- Обозначение точек красной линии
- Обозначение точек границы проектирования
- Обозначения точек части земельного участка 26:12:031225:1, формируемой для проектируемой полосы отвода газопровода
- Обозначения точек части земельного участка 26:12:031225:2, формируемой для проектируемой полосы отвода газопровода
- Обозначения точек части земельного участка 26:12:031225:16, формируемой для проектируемой полосы отвода газопровода
- Обозначения точек части земельного участка 26:12:031225:22, формируемой для проектируемой полосы отвода газопровода
- Обозначения точек части земельного участка 26:12:031225:23, формируемой для проектируемой полосы отвода газопровода
- Обозначения точек части земельного участка 26:12:031225:24, формируемой для проектируемой полосы отвода газопровода
- Обозначения точек части земельного участка 26:12:031225:27, формируемой для проектируемой полосы отвода газопровода

Масштаб 1:500

Согласовано:
Н. конпр.

					№009 СЧБ-ДПИ-126/16 ГИ				
					"Улицный газопровод низкого и среднего давления с ШРП 4547670" Инв. № 26371 Адрес: переулок Струцкий, ул. Жукотского - пр. Ленинский, пр. Калужский, ул. Певцовская, пер. Навиновский, ул. Чирякова, ул. Есенинская, пр. Брянский - ул. Пономарева, пр. Закарпатский, ул. Шевелева 5, ул. Шевелева 7/2, ул. Шевелева 18а, ул. Шевелева - ул. Нахимов, ул. Шевелева, город Ставрополь, Ставропольский край (реконструкция газопровода на участке пр. Калужский, пер. Струцкий. Код строки 26371-1)				
Изм.	Кол.уч.	Лист	№ док.	Подп.	Дата	Проект планировки территории			
Кадр. инженер		Левченко А.А.						Страница	Лист
Исполнитель		Белоголов Е.Н.				Чертеж проекта планировки территории		000 "Гео-центр СК"	

Формат А3



Условные обозначения

	Граница земельных участков, стоящих на кадастровом учете		Красные линии
	Существующая водопроводная магистраль		Часть земельного участка 26:12:031225:1, формируемая для проектируемой полосы отвода газопровода
	Существующая линия электропередач		Часть земельного участка 26:12:031225:2, формируемая для проектируемой полосы отвода газопровода
	Существующая линия газопровода		Часть земельного участка 26:12:031225:16, формируемая для проектируемой полосы отвода газопровода
	Существующая линия связи		Часть земельного участка 26:12:031225:22, формируемая для проектируемой полосы отвода газопровода
	Существующая канализационная магистраль		Часть земельного участка 26:12:031225:23, формируемая для проектируемой полосы отвода газопровода
	Граница проектирования		Часть земельного участка 26:12:031225:24, формируемая для проектируемой полосы отвода газопровода
	Проектируемая полоса отвода газопровода		Часть земельного участка 26:12:031225:27, формируемая для проектируемой полосы отвода газопровода
	Земля общего пользования (дороги)		Часть земельного участка 26:12:031225:30, формируемая для проектируемой полосы отвода газопровода
	Тротуары		Часть земельного участка 26:12:031225:31, формируемая для проектируемой полосы отвода газопровода
	Озеленения общего пользования		Часть земельного участка 26:12:031225:55, формируемая для проектируемой полосы отвода газопровода
	Кадастровый номер земельного участка, стоящих на кадастровом учете		Часть земельного участка 26:12:031225:90, формируемая для проектируемой полосы отвода газопровода
	Проектируемый газопровод		Часть земельного участка 26:12:031225:98, формируемая для проектируемой полосы отвода газопровода
	Демонтируемый газопровод		Часть земельного участка 26:12:031225:120, формируемая для проектируемой полосы отвода газопровода
	Зона планируемого размещения объекта коммунально-бытового значения		

Обозначения точек

	Обозначение точек части земельного участка 26:12:031225:30, формируемой для проектируемой полосы отвода газопровода
	Обозначение точек части земельного участка 26:12:031225:31, формируемой для проектируемой полосы отвода газопровода
	Обозначение точек части земельного участка 26:12:031225:55, формируемой для проектируемой полосы отвода газопровода
	Обозначение точек части земельного участка 26:12:031225:90, формируемой для проектируемой полосы отвода газопровода
	Обозначение точек части земельного участка 26:12:031225:98, формируемой для проектируемой полосы отвода газопровода
	Обозначение точек части земельного участка 26:12:031225:120, формируемой для проектируемой полосы отвода газопровода
	Обозначение точек части земельного участка 26:12:031225:137, формируемой для проектируемой полосы отвода газопровода
	Обозначение точек части земельного участка 26:12:031225:205, формируемой для проектируемой полосы отвода газопровода
	Обозначение точек части земельного участка 26:12:031225:206, формируемой для проектируемой полосы отвода газопровода
	Обозначение точек части земельного участка 26:12:031225:121, формируемой для проектируемой полосы отвода газопровода
	Обозначение точек полосы отвода проектируемого газопровода, формируемой на государственной собственности
	Обозначение точек красной линии
	Обозначение точек границы проектирования
	Обозначение точек части земельного участка 26:12:031225:1, формируемой для проектируемой полосы отвода газопровода
	Обозначение точек части земельного участка 26:12:031225:2, формируемой для проектируемой полосы отвода газопровода
	Обозначение точек части земельного участка 26:12:031225:16, формируемой для проектируемой полосы отвода газопровода
	Обозначение точек части земельного участка 26:12:031225:22, формируемой для проектируемой полосы отвода газопровода
	Обозначение точек части земельного участка 26:12:031225:23, формируемой для проектируемой полосы отвода газопровода
	Обозначение точек части земельного участка 26:12:031225:24, формируемой для проектируемой полосы отвода газопровода
	Обозначение точек части земельного участка 26:12:031225:27, формируемой для проектируемой полосы отвода газопровода

Масштаб 1:500

Согласовано:
Н. Кошур.

№009 СЧБ-ДПИ-126/16 ГИ					
"Члчичный газопровод низкого и среднего давления с ШРП 454.7670" Инв. № 26371 Адрес: переулок Суздальский, ул. Жуковского - пр. Лексинский, пр. Калужский, ул. Пятигорская, пер. Невьяномский, ул. Зрицкого, ул. Есенинская, пр. Брянский - ул. Пономарева, пр. Закарпатский, ул. Шевелёва 5, ул. Шевелёва 7/2, ул. Шевелёва 18а, ул. Шевелёва - ул. Нахимова, ул. Шевелёва, город Ставрополь, Ставропольский край (треккажирция газопровода на участке пр. Калужский, пер. Суздальский. Код строки 26371-1)					
Изм.	Кал.уч.	Лист	№ док.	Подп.	Дата
Кад. инженер	Левченко А.А.				
Исполнитель	Белогасев Е.Н.				
Проект планировки территории					
Чертеж проекта планировки территории					
			Стадия	Лист	Листов
				11	16
				000 "Гео-центр СК"	

Формат А3

Координаты поворотных точек красных линий			Координаты поворотных точек красных линий			Координаты поворотных точек красных линий			Координаты поворотных точек красных линий			Координаты поворотных точек красных линий			Координаты поворотных точек красных линий		
Номер поворотной точки	Координаты, м		Номер поворотной точки	Координаты, м		Номер поворотной точки	Координаты, м		Номер поворотной точки	Координаты, м		Номер поворотной точки	Координаты, м		Номер поворотной точки	Координаты, м	
	X	Y		X	Y		X	Y		X	Y		X	Y		X	Y
1	474268,11	1316476,25	108	475397,74	1318659,17	215	475467,59	1319083,98	322	475445,09	1319126,75	407	475355,32	1318746,27	492	475343,78	1318427,86
2	474269,62	1316494,28	109	475397,82	1318659,20	216	475468,17	1319083,55	323	475456,56	1319123,68	408	475355,00	1318744,95	493	475340,97	1318413,22
3	474265,84	1316497,97	110	475397,93	1318660,73	217	475468,85	1319089,98	324	475455,96	1319120,34	409	475353,27	1318735,91	494	475332,84	1318414,78
4	474264,74	1316495,21	111	475398,28	1318662,68	218	475470,15	1319101,21	325	475455,85	1319119,30	410	475353,54	1318735,59	495	475324,07	1318387,62
5	474265,06	1316494,95	112	475398,93	1318665,58	219	475471,63	1319108,45	326	475454,47	1319111,64	411	475352,98	1318733,33	496	475312,68	1318385,96
6	474264,54	1316494,13	113	475399,22	1318666,22	220	475472,88	1319115,72	327	475453,48	1319104,37	412	475352,92	1318732,64	497	475301,60	1318380,03
7	474264,75	1316494,51	114	475398,98	1318666,23	221	475473,54	1319110,93	328	475451,75	1319094,60	413	475352,46	1318730,77	498	475287,32	1318376,77
8	474263,11	1316476,53	115	475400,64	1318676,25	222	475473,71	1319121,36	329	475451,49	1319093,24	414	475352,94	1318729,07	499	475268,57	1318378,02
9	475338,05	1318381,50	116	475400,89	1318677,41	223	475474,03	1319123,55	330	475450,65	1319088,10	415	475353,93	1318718,73	500	475259,09	1318379,01
10	475338,55	1318384,23	117	475401,23	1318679,73	224	475474,12	1319124,09	331	475450,26	1319084,67	416	475353,99	1318715,18	501	475249,61	1318379,54
11	475341,69	1318383,79	118	475402,38	1318688,54	225	475474,55	1319127,68	332	475449,25	1319076,52	417	475353,85	1318712,69	502	475239,25	1318379,19
12	475343,93	1318383,25	119	475403,22	1318691,13	226	475475,69	1319136,11	333	475448,58	1319072,17	418	475353,51	1318703,02	503	475220,25	1318379,33
13	475345,48	1318383,15	120	475403,25	1318691,44	227	475476,75	1319141,94	334	475448,48	1319072,00	419	475353,04	1318700,94	504	475211,37	1318401,04
14	475346,24	1318383,04	121	475403,19	1318694,45	228	475477,25	1319144,65	335	475448,82	1319068,53	420	475353,10	1318699,60	505	475202,52	1318404,89
15	475353,63	1318381,35	122	475404,54	1318702,54	229	475477,72	1319147,64	336	475445,61	1319051,30	421	475353,04	1318698,03	506	475193,14	1318414,56
16	475360,52	1318409,51	123	475404,95	1318704,54	230	475478,08	1319150,00	337	475444,27	1319042,00	422	475353,36	1318686,16	507	475184,36	1318415,63
17	475359,19	1318409,72	124	475405,61	1318707,76	231	475479,68	1319160,78	338	475442,66	1319031,14	423	475352,99	1318678,13	508	475175,25	1318416,40
18	475353,75	1318410,58	125	475406,65	1318710,98	232	475480,51	1319169,69	339	475442,40	1319029,55	424	475352,98	1318678,13	509	475166,15	1318416,40
19	475353,55	1318410,62	126	475407,23	1318716,18	233	475481,22	1319176,18	340	475442,18	1319029,55	425	475352,76	1318675,89	510	475157,82	1318414,20
20	475353,59	1318410,83	127	475407,56	1318717,50	234	475481,22	1319170,15	341	475441,16	1319020,52	426	475352,82	1318673,21	511	475148,36	1318414,20
21	475353,82	1318412,18	128	475408,12	1318721,06	235	475482,70	1319179,96	342	475440,27	1319015,05	427	475352,07	1318671,83	512	475139,69	1318414,88
22	475354,40	1318415,57	129	475409,72	1318731,65	236	475483,86	1319180,03	343	475439,74	1319010,79	428	475351,69	1318669,53	513	475130,33	1318414,56
23	475354,75	1318417,61	130	475410,22	1318734,21	237	475483,86	1319186,82	344	475439,84	1319010,79	429	475351,82	1318665,40	514	475121,29	1318416,37
24	475355,21	1318420,59	131	475411,38	1318742,55	238	475483,71	1319197,72	345	475439,48	1319008,99	430	475351,82	1318663,36	515	475112,69	1318417,22
25	475355,40	1318421,87	132	475411,53	1318743,47	239	475484,69	1319208,71	346	475439,48	1319008,99	431	475351,83	1318659,87	516	475103,62	1318417,22
26	475355,69	1318423,79	133	475411,98	1318745,36	240	475485,66	1319202,00	347	475437,95	1319000,85	432	475351,83	1318657,46	517	475094,63	1318416,73
27	475356,11	1318426,56	134	475412,20	1318746,70	241	475487,06	1319205,39	348	475437,69	1318997,74	433	475351,83	1318655,07	518	475085,64	1318416,61
28	475356,49	1318429,14	135	475413,78	1318757,50	242	475487,20	1319206,24	349	475437,56	1318997,10	434	475351,79	1318652,20	519	475076,32	1318417,22
29	475356,86	1318431,72	136	475413,90	1318759,13	243	475487,65	1319208,88	350	475436,91	1318993,07	435	475351,79	1318649,87	520	475067,36	1318417,22
30	475357,23	1318434,30	137	475414,79	1318765,27	244	475488,47	1319215,90	351	475436,88	1318992,297	436	475351,79	1318647,40	521	475058,32	1318417,22
31	475357,98	1318439,46	138	475415,15	1318767,72	245	475489,14	1319219,54	352	475435,87	1318987,15	437	475351,79	1318644,97	522	475049,28	1318418,00
32	475358,35	1318442,04	139	475415,38	1318768,59	246	475489,62	1319223,49	353	475435,38	1318985,92	438	475351,79	1318642,48	523	475040,24	1318418,00
33	475358,53	1318443,24	140	475416,02	1318772,57	247	475490,11	1319226,75	354	475433,72	1318976,46	439	475351,79	1318640,42	524	475031,16	1318418,00
34	475359,91	1318443,08	141	475416,12	1318772,73	248	475489,89	1319226,75	355	475432,97	1318977,81	440	475351,79	1318637,99	525	475022,00	1318418,00
35	475362,62	1318442,75	142	475416,80	1318776,28	249	475491,38	1319233,88	356	475432,01	1318977,72	441	475351,79	1318635,20	526	475012,84	1318418,00
36	475362,67	1318442,84	143	475416,86	1318776,81	250	475491,38	1319233,88	357	475432,01	1318977,72	442	475351,79	1318632,79	527	475003,68	1318418,00
37	475362,81	1318443,85	144	475417,10	1318778,13	251	475491,38	1319233,88	358	475432,01	1318977,72	443	475351,79	1318630,38	528	474994,52	1318418,00
38	475362,85	1318444,02	145	475418,12	1318784,66	252	475492,09	1319244,32	359	475432,01	1318977,72	444	475351,79	1318628,42	529	474985,36	1318418,00
39	475365,09	1318457,61	146	475418,20	1318784,65	253	475492,09	1319244,32	360	475432,01	1318977,72	445	475351,79	1318626,00	530	474976,20	1318418,00
40	475364,97	1318457,75	147	475418,20	1318784,65	254	475494,02	1319255,41	361	475432,01	1318977,72	446	475351,79	1318623,58	531	474967,04	1318418,00
41	475365,20	1318459,02	148	475418,38	1318785,65	255	475494,02	1319255,41	362	475431,02	1318977,72	447	475351,79	1318621,16	532	474957,88	1318418,00
42	475365,83	1318461,93	149	475418,55	1318786,74	256	475494,14	1319256,68	363	475430,50	1318977,72	448	475351,79	1318619,74	533	474948,72	1318418,00
43	475366,98	1318462,78	150	475419,80	1318790,86	257	475494,48	1319259,23	364	475430,50	1318977,72	449	475351,79	1318617,32	534	474939,56	1318418,00
44	475367,12	1318470,71	151	475421,99	1318797,99	258	475494,73	1319262,78	365	475430,50	1318977,72	450	475351,79	1318614,90	535	474930,40	1318418,00
45	475367,21	1318470,70	152	475422,00	1318797,99	259	475495,39	1319266,67	366	475430,50	1318977,72	451	475351,79	1318612,48	536	474921,24	1318418,00
46	475367,44	1318471,01	153	475422,00	1318797,99	260	475496,46	1319272,69	367	475430,50	1318977,72	452	475351,79	1318610,06	537	474912,08	1318418,00
47	475367,92	1318474,01	154	475423,14	1318799,65	261	475497,46	1319279,69	368	475430,50	1318977,72	453	475351,79	1318607,64	538	474902,92	1318418,00
48	475367,98	1318474,23	155	475423,14	1318799,65	262	475498,89	1319284,77	369	475430,50	1318977,72	454	475351,79	1318605,20	539	474893,76	1318418,00
49	475368,55	1318478,13	156	475423,14	1318799,65	263	475499,13	1319303,73	370	475430,50	1318977,72	455	475351,79	1318602,78	540	474884,60	1318418,00
50	475368,61	1318478,12	157	475423,14	1318799,65	264	475499,13	1319303,73	371	475430,50	1318977,72	456	475351,79	1318600,36	541	474875,44	1318418,00
51	475368,82	1318479,78	158	475423,14	1318799,65	265	475499,13	1319303,73	372	475430,50	1318977,72	457	475351,79	1318597,94	542	474866,28	1318418,00
52	475369,37	1318482,78	159	475423,14	1318799,65	266	475499,13	1319303,73	373	475430,50	1318977,72	458	475351,79	1318595,52	543	474857,12	1318418,00
53	475369,50	1318483,72	160	475423,14	1318799,65	267	475499,13	1319303,73	374	475430,50	1318977,72	459	475351,79				

Координаты поворотных точек красных линий			Координаты поворотных точек красных линий			Координаты поворотных точек красных линий			Координаты границы проектирования			Координаты границы проектирования			Координаты границы проектирования		
Номер поворотной точки	Координаты, м		Номер поворотной точки	Координаты, м		Номер поворотной точки	Координаты, м		Номер поворотной точки	Координаты, м		Номер поворотной точки	Координаты, м		Номер поворотной точки	Координаты, м	
	X	Y		X	Y		X	Y		X	Y		X	Y		X	Y
577	475513,57	1319680,55	684	475563,17	1320003,74	791	475488,63	1319611,17	Гр43	474258,12	1316659,09	Гр128	475356,09	1318423,73	Гр213	475451,43	1318915,90
578	475513,72	1319682,11	685	475562,61	1320000,55	792	475488,59	1319606,99	Гр44	474258,10	1316660,22	Гр129	475364,01	1318441,32	Гр214	475452,96	1318928,61
579	475513,78	1319684,67	686	475562,02	1319993,92	793	475487,32	1319602,42	Гр45	474259,17	1316660,74	Гр130	475358,75	1318441,98	Гр215	475453,21	1318931,16
580	475514,04	1319687,72	687	475561,85	1319994,46	794	475485,71	1319594,26	Гр46	474261,79	1316660,80	Гр131	475362,45	1318442,38	Гр216	475454,25	1318940,61
581	475514,44	1319688,32	688	475561,85	1319994,46	795	475483,55	1319583,29	Гр47	474259,89	1316670,96	Гр132	475359,86	1318442,69	Гр217	475453,50	1318941,40
582	475515,93	1319697,67	689	475562,07	1319983,62	796	475480,24	1319581,68	Гр48	474259,25	1316675,81	Гр133	475366,96	1318443,34	Гр218	475448,53	1318941,40
583	475516,01	1319697,66	690	475559,96	1319983,63	797	475480,24	1319581,68	Гр49	474260,29	1316681,97	Гр134	475369,20	1318456,93	Гр219	475449,29	1318947,62
584	475516,38	1319699,39	691	475559,85	1319983,64	798	475480,36	1319581,65	Гр50	474260,36	1316683,16	Гр135	475370,26	1318462,17	Гр220	475452,46	1318954,74
585	475517,13	1319703,73	692	475559,80	1319982,25	799	475481,08	1319581,45	Гр51	474260,44	1316687,50	Гр136	475371,40	1318470,09	Гр221	475454,04	1318963,98
586	475517,35	1319705,19	693	475559,69	1319981,58	800	475481,19	1319581,42	Гр52	474262,23	1316687,49	Гр137	475372,67	1318473,54	Гр222	475454,66	1318966,50
587	475517,59	1319706,46	694	475559,11	1319977,38	801	475484,68	1319580,59	Гр53	474262,40	1316689,90	Гр138	475373,25	1318477,43	Гр223	475456,32	1318969,13
588	475518,00	1319713,66	695	475558,66	1319975,18	802	475487,48	1319580,19	Гр54	474267,47	1316698,15	Гр139	475374,04	1318482,95	Гр224	475456,86	1318971,82
589	475520,16	1319719,89	696	475556,04	1319964,86	803	475495,75	1319585,66	Гр55	474267,20	1316702,80	Гр140	475375,73	1318492,90	Гр225	475456,94	1318972,98
590	475521,74	1319729,27	697	475556,69	1319963,43	804	475497,18	1319585,49	Гр56	474266,36	1316703,70	Гр141	475377,15	1318497,57	Гр226	475455,50	1318973,20
591	475521,87	1319729,37	698	475556,46	1319962,34	805	475501,25	1319587,01	Гр57	474265,79	1316710,19	Гр142	475378,96	1318509,50	Гр227	475457,13	1318984,08
592	475522,29	1319731,75	699	475555,60	1319957,79	806	475502,32	1319587,61	Гр58	474267,99	1316715,52	Гр143	475378,60	1318510,58	Гр228	475458,60	1318989,58
593	475527,34	1319730,91	700	475555,47	1319957,08	807	475511,34	1319585,90	Гр59	474267,83	1316718,43	Гр144	475379,96	1318516,81	Гр229	475459,62	1318995,28
594	475530,76	1319741,06	701	475555,04	1319947,94	808	475513,72	1319585,51	Гр60	474266,87	1316722,40	Гр145	475381,55	1318526,25	Гр230	475460,42	1318999,88
595	475526,83	1319741,60	702	475552,90	1319930,06	809	475517,76	1319584,69	Гр61	474266,87	1316723,06	Гр146	475381,99	1318529,24	Гр231	475459,99	1318996,35
596	475524,74	1319744,23	703	475552,67	1319937,66	810	475521,76	1319585,79	Гр62	474264,57	1316728,36	Гр147	475383,72	1318541,51	Гр232	475467,59	1319004,11
597	475524,62	1319745,36	704	475552,24	1319937,67	811	475532,25	1319585,12	Гр63	474265,02	1316730,07	Гр148	475384,76	1318549,11	Гр233	475467,20	1319009,77
598	475526,14	1319753,83	705	475551,37	1319928,78	812	475529,36	1319583,09	Гр64	474264,06	1316736,71	Гр149	475386,18	1318557,10	Гр234	475468,56	1319018,66
599	475527,27	1319758,51	706	475550,80	1319927,10	813	475529,27	1319583,11	Гр65	474264,51	1316743,48	Гр150	475389,01	1318564,67	Гр235	475463,17	1319019,49
600	475528,49	1319764,75	707	475550,64	1319926,16	814	475528,68	1319582,80	Гр66	474271,84	1316751,96	Гр151	475390,15	1318571,66	Гр236	475464,89	1319028,86
601	475528,68	1319765,86	708	475550,54	1319924,24	815	475526,39	1319583,85	Гр67	474272,21	1316752,56	Гр152	475391,83	1318577,80	Гр237	475466,65	1319039,37
602	475530,20	1319774,80	709	475549,60	1319919,82	816	475526,28	1319582,80	Гр68	474271,48	1316755,85	Гр153	475393,36	1318586,59	Гр238	475467,11	1319040,62
603	475530,43	1319776,93	710	475549,64	1319919,11	817	475524,89	1319583,59	Гр69	474273,09	1316759,71	Гр154	475392,28	1318594,29	Гр239	475467,29	1319042,23
604	475530,69	1319778,95	711	475548,36	1319910,73	818	475524,34	1319580,46	Гр70	474274,96	1316768,43	Гр155	475393,77	1318602,64	Гр240	475468,33	1319045,25
605	475531,76	1319786,10	712	475547,58	1319906,32	819	475522,42	1319580,21	Гр71	474274,25	1316770,19	Гр156	475395,19	1318608,05	Гр241	475468,50	1319047,44
606	475532,12	1319788,91	713	475546,99	1319901,81	820	475522,42	1319489,10	Гр72	474273,82	1316776,29	Гр157	475396,90	1318618,41	Гр242	475468,74	1319048,44
607	475533,68	1319799,35	714	475546,77	1319900,50	821	475522,23	1319487,01	Гр73	474272,80	1316782,52	Гр158	475397,31	1318626,56	Гр243	475470,45	1319060,72
608	475534,89	1319803,58	715	475545,31	1319892,00	822	475521,47	1319485,44	Гр74	474276,17	1316792,54	Гр159	475397,90	1318625,44	Гр244	475471,21	1319063,68
609	475536,12	1319802,74	716	475544,46	1319887,81	823	475522,39	1319484,88	Гр75	474277,28	1316792,67	Гр160	475398,68	1318630,26	Гр245	475471,91	1319066,83
610	475537,80	1319821,43	717	475544,36	1319887,32	824	475521,16	1319476,01	Гр76	474278,08	1316799,16	Гр161	475399,16	1318632,94	Гр246	475473,84	1319079,95
611	475538,49	1319822,49	718	475544,46	1319887,30	825	475520,50	1319476,10	Гр77	474277,60	1316802,32	Гр162	475399,59	1318635,63	Гр247	475475,33	1319089,23
612	475539,68	1319835,62	719	475543,82	1319883,44	826	475520,42	1319475,06	Гр78	474278,16	1316809,78	Гр163	475400,21	1318646,09	Гр248	475476,63	1319100,46
613	475540,73	1319835,61	720	475543,78	1319883,45	827	475517,47	1319456,42	Гр79	474274,21	1316814,70	Гр164	475400,21	1318647,19	Гр249	475477,92	1319107,60
614	475548,67	1319841,42	721	475543,71	1319882,00	828	475509,73	1319452,17	Гр80	474267,85	1316815,95	Гр165	475400,66	1318648,23	Гр250	475479,54	1319118,45
615	475549,11	1319844,64	722	475543,29	1319879,09	829	475507,11	1319452,64	Гр81	474261,58	1316814,31	Гр166	475402,26	1318658,46	Гр251	475479,54	1319123,44
616	475549,85	1319849,21	723	475543,10	1319878,00	830	475503,91	1319444,74	Гр82	474258,01	1316808,62	Гр167	475403,43	1318665,49	Гр252	475479,97	1319127,02
617	475550,04	1319850,35	724	475543,21	1319877,98	831	475507,12	1319443,91	Гр83	474253,85	1316794,93	Гр168	475405,09	1318675,51	Гр253	475481,14	1319135,36
618	475550,14	1319851,45	725	475541,18	1319864,58	832	475510,22	1319443,00	Гр84	474251,21	1316771,56	Гр169	475406,21	1318679,07	Гр254	475481,43	1319143,99
619	475552,05	1319862,64	726	475540,89	1319862,91	833	475510,18	1319442,53	Гр85	474250,75	1316766,64	Гр170	475407,57	1318687,88	Гр255	475481,90	1319146,98
620	475551,94	1319862,65	727	475540,11	1319857,75	834	475515,18	1319434,17	Гр86	474244,02	1316769,26	Гр171	475409,41	1318701,73	Гр256	475483,42	1319149,21
621	475552,42	1319866,42	728	475539,82	1319854,74	835	475514,38	1319429,56	Гр87	474251,70	1316773,24	Гр172	475410,54	1318707,08	Гр257	475485,01	1319159,99
622	475553,29	1319870,80	729	475539,06	1319850,06	836	475513,63	1319425,61	Гр88	474253,48	1316778,25	Гр173	475411,92	1318715,27	Гр258	475484,87	1319160,98
623	475554,71	1319879,73	730	475537,98	1319843,39	837	475512,39	1319424,65	Гр89	474216,06	1316781,91	Гр174	475412,91	1318720,33	Гр259	475485,36	1319163,28
624	475555,26	1319881,97	731	475537,11	1319838,04	838	475511,58	1319418,53	Гр90	474214,96	1316777,12	Гр175	475414,51	1318730,93	Гр260	475485,79	1319165,77
625	475555,78	1319885,14	732	475536,42	1319834,50	839	475511,32	1319417,04	Гр91	474209,50	1316769,20	Гр176	475414,78	1318733,56	Гр261	475486,38	1319168,23
626	475556,01	1319885,98	733	475536,26	1319833,71	840	475509,73	1319406,63	Гр92	474211,16	1316768,85	Гр177	475415,95	1318741,89	Гр262	475487,72	1319169,51
627	475556,40	1319888,78	734	475536,07	1319832,47	841	475509,35	1319404,20	Гр93	474209,65	1316761,74	Гр178	475418,11	1318756,86	Гр263	475488,11	1319179,32
628	475556,48	1319889,67	735	475535,86	1319831,17	842	475508,47										

Координаты границы проецирования			Координаты границы проецирования			Координаты границы проецирования			Координаты границы проецирования			Координаты границы проецирования			Координаты поворотных точек земельных участков, формируемых на государственной собственности		
Номер поворотной точки	Координаты, м		Номер поворотной точки	Координаты, м		Номер поворотной точки	Координаты, м		Номер поворотной точки	Координаты, м		Номер поворотной точки	Координаты, м		Номер поворотной точки	Координаты, м	
	X	Y		X	Y		X	Y		X	Y		X	Y		X	Y
Гр298	475473,99	1319263,32	Гр405	475374,15	1318640,77	Гр511	475522,01	1319696,65	Гр618	475550,70	1319958,72	Гр703	475478,97	1319595,59	и22	474236,03	1316577,46
Гр299	475471,22	1319248,57	Гр406	475372,36	1318620,83	Гр512	475522,02	1319698,42	Гр619	475548,08	1319958,24	Гр704	475476,92	1319594,17	и23	474234,02	1316577,70
Гр300	475470,11	1319247,84	Гр407	475366,66	1318623,63	Гр513	475522,76	1319702,77	Гр620	475546,65	1319949,10	Гр705	475476,61	1319592,91	и24	474232,96	1316577,83
Гр301	475468,61	1319245,23	Гр408	475365,20	1318616,37	Гр514	475522,66	1319705,74	Гр621	475542,22	1319948,38	Гр706	475475,08	1319596,33	и25	474231,15	1316579,51
Гр302	475467,48	1319244,67	Гр409	475366,77	1318600,62	Гр515	475523,97	1319712,74	Гр622	475551,25	1319944,84	Гр707	475474,63	1319595,01	и26	474229,72	1316594,47
Гр303	475466,59	1319244,07	Гр410	475366,77	1318596,04	Гр516	475524,05	1319714,19	Гр623	475547,48	1319939,93	Гр708	475472,03	1319595,01	и27	474226,57	1316571,19
Гр304	475467,26	1319239,45	Гр411	475365,96	1318596,04	Гр517	475525,34	1319719,02	Гр624	475547,46	1319938,46	Гр709	475471,55	1319593,29	и28	474231,89	1316610,54
Гр305	475465,87	1319230,47	Гр412	475364,66	1318587,27	Гр518	475526,92	1319728,40	Гр625	475546,08	1319929,60	Гр710	475470,73	1319588,88	и29	474237,13	1316609,59
Гр306	475464,99	1319221,92	Гр413	475364,06	1318583,20	Гр519	475527,34	1319730,91	Гр626	475545,25	1319925,26	Гр711	475470,42	1319587,26	и30	474238,09	1316617,03
Гр307	475463,63	1319213,04	Гр414	475363,46	1318579,40	Гр520	475528,40	1319734,18	Гр627	475544,31	1319920,93	Гр712	475470,20	1319587,30	и31	474239,60	1316616,91
Гр308	475465,52	1319209,51	Гр415	475362,88	1318573,39	Гр521	475528,82	1319736,90	Гр628	475543,83	1319919,70	Гр713	475469,69	1319586,46	и32	474242,57	1316616,61
Гр309	475465,00	1319206,69	Гр416	475362,17	1318571,74	Гр522	475530,52	1319739,82	Гр629	475543,54	1319917,32	Гр714	475468,73	1319586,14	и33	474243,28	1316616,25
Гр310	475463,73	1319202,30	Гр417	475360,58	1318560,76	Гр523	475530,76	1319741,06	Гр630	475543,68	1319906,82	Гр715	475467,99	1319585,61	и34	474244,39	1316624,84
Гр311	475461,74	1319190,79	Гр418	475359,32	1318557,69	Гр524	475529,31	1319744,52	Гр631	475542,74	1319906,94	Гр716	475467,52	1319585,37	и35	474246,57	1316640,89
Гр312	475462,08	1319183,82	Гр419	475359,13	1318555,55	Гр525	475530,83	1319747,99	Гр632	475542,15	1319902,44	Гр717	475466,91	1319585,12	и36	474247,83	1316640,33
Гр313	475460,64	1319174,02	Гр420	475357,19	1318544,59	Гр526	475531,03	1319753,04	Гр633	475541,66	1319897,72	Гр718	475466,26	1319584,84	и37	474248,74	1316656,25
Гр314	475460,28	1319172,84	Гр421	475355,12	1318528,04	Гр527	475531,54	1319755,03	Гр634	475540,80	1319893,21	Гр719	475465,66	1319584,74	и38	474249,46	1316672,14
Гр315	475461,01	1319172,19	Гр422	475353,84	1318527,48	Гр528	475532,05	1319757,98	Гр635	475540,30	1319889,85	Гр720	475465,18	1319584,64	и39	474250,98	1316679,65
Гр316	475460,68	1319170,49	Гр423	475353,37	1318524,58	Гр529	475533,35	1319762,25	Гр636	475539,65	1319888,09	Гр721	475464,73	1319584,54	и40	474252,56	1316700,16
Гр317	475459,64	1319166,39	Гр424	475353,70	1318523,69	Гр530	475535,05	1319767,30	Гр637	475539,02	1319884,23	Гр722	475464,26	1319584,44	и41	474254,14	1316717,24
Гр318	475459,41	1319164,90	Гр425	475352,11	1318514,29	Гр531	475536,08	1319778,45	Гр638	475537,28	1319882,88	Гр723	475463,79	1319584,34	и42	474255,72	1316734,34
Гр319	475459,57	1319163,67	Гр426	475351,80	1318510,17	Гр532	475537,87	1319785,93	Гр639	475535,25	1319885,48	Гр724	475463,30	1319584,24	и43	474257,30	1316751,44
Гр320	475457,60	1319150,08	Гр427	475350,33	1318498,64	Гр533	475539,30	1319799,12	Гр640	475533,66	1319886,00	Гр725	475462,81	1319584,14	и44	474258,88	1316769,54
Гр321	475460,15	1319148,30	Гр428	475349,64	1318495,43	Гр534	475540,73	1319804,15	Гр641	475532,09	1319886,93	Гр726	475462,32	1319584,04	и45	474260,46	1316786,64
Гр322	475457,83	1319140,02	Гр429	475347,70	1318484,19	Гр535	475542,12	1319812,74	Гр642	475530,52	1319887,29	Гр727	475461,83	1319583,94	и46	474262,04	1316803,74
Гр323	475454,54	1319140,60	Гр430	475346,41	1318478,22	Гр536	475543,51	1319820,67	Гр643	475528,95	1319888,00	Гр728	475461,34	1319583,84	и47	474263,62	1316820,84
Гр324	475452,74	1319130,32	Гр431	475344,80	1318469,33	Гр537	475544,90	1319829,60	Гр644	475527,38	1319888,93	Гр729	475460,85	1319583,74	и48	474265,20	1316837,94
Гр325	475450,14	1319129,73	Гр432	475343,19	1318460,43	Гр538	475546,29	1319838,53	Гр645	475525,81	1319889,86	Гр730	475460,36	1319583,64	и49	474266,78	1316855,04
Гр326	475448,27	1319113,02	Гр433	475341,58	1318451,53	Гр539	475547,68	1319847,42	Гр646	475524,24	1319889,79	Гр731	475459,87	1319583,54	и50	474268,36	1316872,14
Гр327	475447,60	1319114,22	Гр434	475340,28	1318444,43	Гр540	475549,07	1319856,32	Гр647	475522,67	1319890,72	Гр732	475459,38	1319583,44	и51	474269,94	1316889,24
Гр328	475447,36	1319112,90	Гр435	475338,97	1318436,33	Гр541	475550,46	1319865,21	Гр648	475521,10	1319891,65	Гр733	475458,89	1319583,34	и52	474271,52	1316906,34
Гр329	475446,31	1319105,73	Гр436	475337,66	1318428,23	Гр542	475551,85	1319874,10	Гр649	475519,53	1319892,58	Гр734	475458,40	1319583,24	и53	474273,10	1316923,44
Гр330	475446,73	1319088,56	Гр437	475336,35	1318420,13	Гр543	475553,24	1319882,99	Гр650	475517,96	1319893,51	Гр735	475457,91	1319583,14	и54	474274,68	1316940,54
Гр331	475446,34	1319085,16	Гр438	475335,04	1318412,03	Гр544	475554,63	1319891,88	Гр651	475516,39	1319894,44	Гр736	475457,42	1319583,04	и55	474276,26	1316957,64
Гр332	475445,33	1319077,00	Гр439	475333,73	1318404,93	Гр545	475556,02	1319900,77	Гр652	475514,82	1319895,37	Гр737	475456,93	1319582,94	и56	474277,84	1316974,74
Гр333	475444,42	1319072,96	Гр440	475332,42	1318397,83	Гр546	475557,41	1319915,66	Гр653	475513,26	1319896,30	Гр738	475456,44	1319582,84	и57	474279,42	1316991,84
Гр334	475443,17	1319071,39	Гр441	475331,11	1318390,73	Гр547	475558,80	1319926,55	Гр654	475511,70	1319897,23	Гр739	475455,95	1319582,74	и58	474281,00	1317008,94
Гр335	475441,64	1319069,87	Гр442	475329,80	1318383,63	Гр548	475560,19	1319937,44	Гр655	475510,14	1319898,16	Гр740	475455,46	1319582,64	и59	474282,58	1317026,04
Гр336	475440,11	1319068,30	Гр443	475328,49	1318376,53	Гр549	475561,58	1319948,33	Гр656	475508,58	1319899,09	Гр741	475454,97	1319582,54	и60	474284,16	1317043,14
Гр337	475438,53	1319063,23	Гр444	475327,18	1318369,43	Гр550	475562,97	1319959,22	Гр657	475507,02	1319900,02	Гр742	475454,48	1319582,44	и61	474285,74	1317060,24
Гр338	475437,00	1319058,17	Гр445	475325,87	1318362,33	Гр551	475564,36	1319969,11	Гр658	475505,42	1319900,95	Гр743	475454,00	1319582,34	и62	474287,32	1317077,34
Гр339	475435,47	1319052,59	Гр446	475324,56	1318355,23	Гр552	475565,75	1319979,00	Гр659	475503,86	1319901,88	Гр744	475453,51	1319582,24	и63	474288,90	1317094,44
Гр340	475434,36	1319047,52	Гр447	475323,25	1318348,13	Гр553	475567,14	1319988,89	Гр660	475502,30	1319902,81	Гр745	475453,02	1319582,14	и64	474290,48	1317111,54
Гр341	475433,25	1319042,46	Гр448	475321,94	1318335,03	Гр554	475568,53	1319998,80	Гр661	475500,74	1319903,74	Гр746	475452,53	1319582,04	и65	474292,06	1317128,64
Гр342	475432,14	1319037,40	Гр449	475320,63	1318327,93	Гр555	475569,92	1320008,73	Гр662	475499,18	1319904,67	Гр747	475452,04	1319581,94	и66	474293,64	1317145,74
Гр343	475431,03	1319032,34	Гр450	475319,32	1318320,83	Гр556	475571,31	1320018,62	Гр663	475497,62	1319905,60	Гр748	475451,55	1319581,84	и67	474295,22	1317162,84
Гр344	475429,92	1319027,28	Гр451	475318,01	1318315,73	Гр557	475572,70	1320028,51	Гр664	475496,06	1319906,53	Гр749	475451,06	1319581,74	и68	474296,80	1317180,94
Гр345	475428,81	1319022,22	Гр452	475316,70	1318310,63	Гр558	475574,09	1320038,40	Гр665	475494,50	1319907,46	Гр750	475450,57	1319581,64	и69	474298,38	1317198,04
Гр346	475427,70	1319017,16	Гр453	475315,39	1318305,53	Гр559	475575,48	1320048,29	Гр666	475492,94	1319908,39	Гр751	475450,08	1319581,54	и70	474299,96	1317215,14
Гр347	475426,59	1319012,10	Гр454	475314,08	1318300,43	Гр560	475576,87	1320058,18	Гр667	475491,38	1319909,32	Гр752	475449,59	1319581,44	и71	474301,54	1317232,24
Гр348	475425,48	1319007,04	Гр455	475312,77													

Координаты поворотных точек земельных участков, формируемых на государственной собственности			Координаты поворотных точек земельных участков, формируемых на государственной собственности			Координаты поворотных точек земельных участков, формируемых на государственной собственности			Координаты поворотных точек земельных участков, формируемых на государственной собственности			Координаты поворотных точек земельных участков, формируемых на государственной собственности			Координаты поворотных точек земельного участка 26:12:031225:2, формируемой для проектируемой полосы отвода газопровода		
Номер поворотной точки	Координаты, м		Номер поворотной точки	Координаты, м		Номер поворотной точки	Координаты, м		Номер поворотной точки	Координаты, м		Номер поворотной точки	Координаты, м		Координаты, м		
	X	Y		X	Y		X	Y		X	Y		X	Y	X	Y	
n106	475381,95	1318566,59	n212	475342,25	1318419,05	n318	475446,38	1319051,61	n424	475516,83	1319378,19	n508	475577,09	1320051,06	Координаты, м		
n107	475381,04	1318566,79	n213	475341,80	1318412,27	n319	475445,37	1319041,46	n425	475496,68	1319609,09	n509	475573,08	1320052,12			X
n108	475380,82	1318566,74	n214	475336,77	1318395,48	n320	475444,68	1319042,04	n426	475499,97	1319591,05	n510	475569,09	1320051,04	n01	474237,13	1316609,59
n109	475381,88	1318573,36	n215	475336,56	1318393,64	n321	475442,60	1319026,78	n427	475500,07	1319591,86	n511	475566,17	1320048,10	n02	474238,50	1316609,43
n110	475383,38	1318573,18	n216	475337,63	1318388,64	n322	475440,27	1319010,78	n428	475496,95	1319592,38	n512	475565,18	1320045,23	n03	474241,49	1316609,02
n111	475386,00	1318587,87	n217	475340,56	1318386,71	n323	475438,21	1318997,77	n429	475498,47	1319601,54	n513	475564,09	1320036,97	n04	474242,26	1316608,91
n112	475386,47	1318589,06	n218	475448,12	1318849,27	n324	475437,99	1318896,62	n430	475501,98	1319619,25	n514	475567,92	1320036,03	n05	474243,28	1316616,54
n113	475387,09	1318594,82	n219	475450,85	1318873,94	n325	475438,46	1318894,92	n431	475503,14	1319625,69	n515	475566,06	1320034,35	n06	474242,37	1316616,61
n114	475388,32	1318604,21	n220	475445,67	1318874,75	n326	475436,23	1318890,87	n432	475503,14	1319625,69	n516	475564,27	1320031,50	n07	474239,60	1316616,91
n115	475388,43	1318604,93	n221	475446,26	1318880,11	n327	475436,13	1318879,99	n433	475501,94	1319625,93	n517	475562,59	1320002,48	n08	474238,09	1316617,03
n116	475390,16	1318608,15	n222	475446,76	1318886,09	n328	475436,17	1318879,45	n434	475508,35	1319661,31	n518	475561,52	1319995,73	Координаты поворотных точек части земельного участка 26:12:031225:16, формируемой для проектируемой полосы отвода газопровода		
n117	475389,70	1318608,95	n223	475447,35	1318891,11	n329	475435,87	1318891,11	n435	475510,54	1319663,61	n519	475569,99	1319982,82	Координаты, м		
n118	475391,70	1318621,31	n224	475449,05	1318904,76	n330	475430,57	1318845,17	n436	475511,48	1319666,15	n520	475568,78	1319977,36			
n119	475393,26	1318631,16	n225	475450,12	1318912,52	n331	475430,50	1318912,52	n437	475511,27	1319667,74	n521	475569,15	1319977,29	n01	474235,61	1316793,30
n120	475393,84	1318636,54	n226	475450,44	1318916,19	n332	475430,38	1318916,19	n438	475511,27	1319667,74	n522	475568,92	1319977,61	n02	474238,05	1316794,65
n121	475395,71	1318649,50	n227	475451,91	1318928,82	n333	475429,74	1318928,82	n439	475512,84	1319678,23	n523	475567,09	1319976,06	n03	474238,55	1316794,65
n122	475397,46	1318659,21	n228	475452,50	1318937,34	n334	475429,74	1318937,34	n440	475513,45	1319681,81	n524	475566,99	1319965,16	n04	474238,05	1316794,65
n123	475398,67	1318665,58	n229	475453,17	1318941,90	n335	475430,52	1318931,34	n441	475513,46	1319684,63	n525	475565,60	1319958,04	Координаты, м		
n124	475400,63	1318677,61	n230	475454,90	1318942,14	n336	475431,21	1318932,34	n442	475513,98	1319687,75	n526	475562,42	1319937,42			
n125	475402,52	1318689,37	n231	475455,97	1318948,44	n337	475431,74	1318932,34	n443	475513,98	1319687,75	n527	475562,42	1319937,42	n05	474235,61	1316793,30
n126	475403,08	1318694,14	n232	475457,41	1318955,50	n338	475431,74	1318932,34	n444	475513,98	1319687,75	n528	475562,42	1319937,42	n06	474238,05	1316794,65
n127	475404,82	1318704,57	n233	475459,19	1318974,31	n339	475435,02	1318925,53	n445	475518,91	1319715,62	n529	475563,88	1319928,55	n07	474237,13	1316609,59
n128	475407,42	1318717,52	n234	475460,97	1318992,17	n340	475437,02	1318925,53	n446	475521,15	1319737,47	n530	475564,83	1319910,50	n08	474238,05	1316794,65
n129	475407,95	1318720,79	n235	475462,79	1318995,60	n341	475438,33	1318925,53	n447	475522,25	1319742,59	n531	475565,48	1319906,07	Координаты поворотных точек части земельного участка 26:12:031225:22, формируемой для проектируемой полосы отвода газопровода		
n130	475409,08	1318731,82	n236	475464,61	1318999,30	n342	475439,73	1318925,53	n448	475523,20	1319747,86	n532	475566,87	1319901,56			
n131	475409,18	1318733,04	n237	475466,43	1319000,41	n343	475441,10	1318925,53	n449	475524,10	1319750,34	n533	475567,86	1319900,25	n01	474235,61	1316793,30
n132	475411,30	1318742,99	n238	475468,25	1319002,15	n344	475442,50	1318925,53	n450	475525,00	1319755,02	n534	475568,86	1319891,74	n02	474238,05	1316794,65
n133	475411,83	1318747,28	n239	475470,07	1319003,94	n345	475443,92	1318925,53	n451	475525,95	1319760,30	n535	475569,85	1319887,09	n03	474238,05	1316794,65
n134	475413,69	1318758,62	n240	475471,90	1319030,96	n346	475445,34	1318925,53	n452	475526,86	1319765,54	n536	475570,84	1319882,83	n04	474238,05	1316794,65
n135	475414,97	1318765,31	n241	475473,72	1319061,02	n347	475446,76	1318925,53	n453	475527,77	1319770,78	n537	475571,82	1319868,24	n05	474238,05	1316794,65
n136	475416,00	1318772,76	n242	475475,54	1319092,35	n348	475448,18	1318925,53	n454	475528,66	1319776,02	n538	475572,80	1319854,50	n06	474238,05	1316794,65
n137	475417,80	1318784,66	n243	475477,36	1319123,69	n349	475449,59	1318925,53	n455	475529,56	1319781,26	n539	475573,78	1319834,24	n07	474238,05	1316794,65
n138	475419,55	1318797,08	n244	475479,18	1319155,01	n350	475451,01	1318925,53	n456	475530,46	1319786,50	n540	475574,76	1319818,93	n08	474238,05	1316794,65
n139	475421,25	1318810,07	n245	475480,99	1319187,40	n351	475452,42	1318925,53	n457	475531,34	1319791,74	n541	475575,74	1319802,17	n09	474238,05	1316794,65
n140	475422,25	1318814,07	n246	475482,81	1319219,77	n352	475453,84	1318925,53	n458	475532,22	1319797,02	n542	475576,72	1319786,50	n10	474238,05	1316794,65
n141	475423,25	1318818,07	n247	475484,63	1319252,04	n353	475455,26	1318925,53	n459	475533,10	1319802,26	n543	475577,70	1319776,02	n11	474238,05	1316794,65
n142	475424,25	1318822,07	n248	475486,45	1319284,31	n354	475456,68	1318925,53	n460	475534,00	1319807,50	n544	475578,68	1319760,30	n12	474238,05	1316794,65
n143	475425,25	1318826,07	n249	475488,27	1319316,58	n355	475458,10	1318925,53	n461	475534,90	1319812,26	n545	475579,66	1319744,50	n13	474238,05	1316794,65
n144	475426,25	1318830,07	n250	475490,09	1319348,85	n356	475459,52	1318925,53	n462	475535,80	1319817,50	n546	475580,64	1319728,24	n14	474238,05	1316794,65
n145	475427,25	1318834,07	n251	475491,91	1319381,10	n357	475460,94	1318925,53	n463	475536,70	1319822,26	n547	475581,62	1319712,26	n15	474238,05	1316794,65
n146	475428,25	1318838,07	n252	475493,73	1319413,35	n358	475462,36	1318925,53	n464	475537,60	1319827,50	n548	475582,60	1319698,07	n16	474238,05	1316794,65
n147	475429,25	1318842,07	n253	475495,55	1319445,60	n359	475463,78	1318925,53	n465	475538,50	1319832,26	n549	475583,58	1319682,30	n17	474238,05	1316794,65
n148	475430,25	1318846,07	n254	475497,37	1319477,85	n360	475465,20	1318925,53	n466	475539,40	1319837,50	n550	475584,56	1319666,54	n18	474238,05	1316794,65
n149	475431,25	1318850,07	n255	475499,19	1319510,10	n361	475466,62	1318925,53	n467	475540,30	1319842,26	n551	475585,54	1319650,78	Координаты поворотных точек части земельного участка 26:12:031225:23, формируемой для проектируемой полосы отвода газопровода		
n150	475432,25	1318854,07	n256	475501,01	1319542,35	n362	475468,04	1318925,53	n468	475541,20	1319847,50	n552	475586,52	1319634,24			
n151	475433,25	1318858,07	n257	475502,83	1319574,60	n363	475469,46	1318925,53	n469	475542,10	1319852,26	n553	475587,50	1319618,00	n01	474238,05	1316794,65
n152	475434,25	1318862,07	n258	475504,65	1319606,85	n364	475470,88	1318925,53	n470	475543,00	1319857,50	n554	475588,48	1319602,26	n02	474238,05	1316794,65
n153	475435,25	1318866,07	n259	475506,47	1319640,10	n365	475472,30	1318925,53	n471	475543,90	1319862,26	n555	475589,46	1319586,54	n03	474238,05	1316794,65
n154	475436,25	1318870,07	n260	475508,29	1319672,35	n366	475473,72	1318925,53	n472	475544,80	1319867,50	n556	475590,44	1319570,78	n04	474238,05	1316794,65
n155	475437,25	1318874,07	n261	475510,11	1319704,60	n367	475475,14	1318925,53	n473	475545,70	1319872,26	n557	475591,42	1319555,02	n05	474238,05	1316794,65
n156	475438,25	1318878,07	n262	475511,93	1319736,85	n368	475476,56	1318925,53	n474	475546,60	1319877,50	n558	475592,40	1319539,24	n06	474238,05	1316794,65
n157	475439,25	1318882,07	n263	475513,75	1319769,10	n369	475477,98	1318925,53	n475	475547,50	1319882,26	n559	475593,38	1319523,50	n07	474238,05	1316794,65
n158	475440,25	1318886,07	n264	475515,57	1319801,35	n370	475479,40	1318925,53	n476	475548,40	1319887,50	n560	475594,36	1319507,78	n08	474238,05	1316794,65
n159	475441,2																

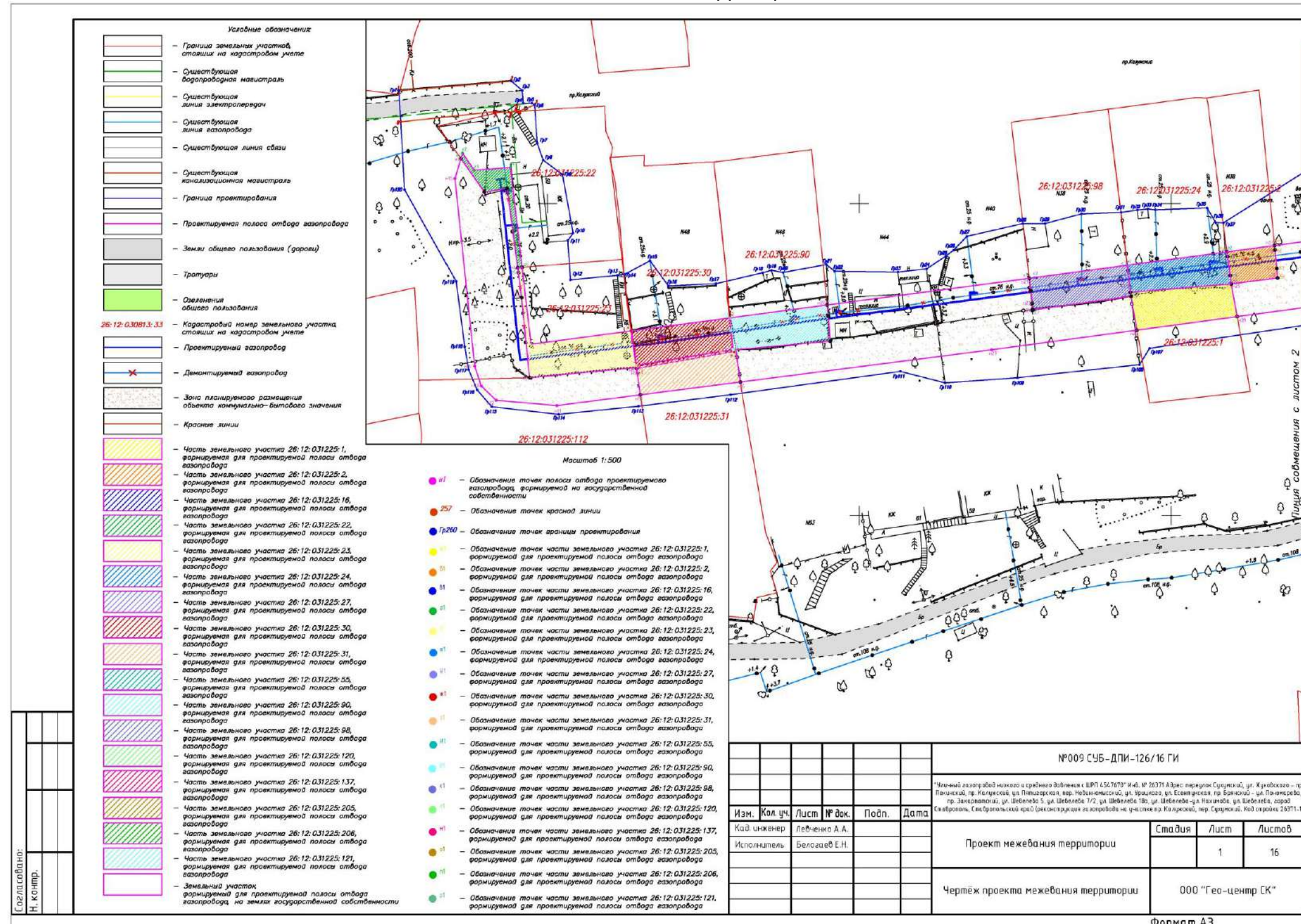
Согласовано: Н. контр.	Координаты поворотных точек части земельного участка 26:12:031225:24, формируемой для проектируемой полосы отвода газопровода	Координаты поворотных точек части земельного участка 26:12:031225:205, формируемой для проектируемой полосы отвода газопровода																																																									
	<table border="1" style="width: 100%; border-collapse: collapse;"> <thead> <tr> <th rowspan="2">Номер поворотной точки</th> <th colspan="2">Координаты, м</th> </tr> <tr> <th>X</th> <th>Y</th> </tr> </thead> <tbody> <tr><td>a1</td><td>474244,39</td><td>1316624,85</td></tr> <tr><td>a2</td><td>474244,49</td><td>1316625,62</td></tr> <tr><td>a3</td><td>474246,57</td><td>1316640,33</td></tr> <tr><td>a4</td><td>474241,10</td><td>1316640,89</td></tr> <tr><td>a5</td><td>474239,50</td><td>1316625,44</td></tr> </tbody> </table>	Номер поворотной точки	Координаты, м		X	Y	a1	474244,39	1316624,85	a2	474244,49	1316625,62	a3	474246,57	1316640,33	a4	474241,10	1316640,89	a5	474239,50	1316625,44	<table border="1" style="width: 100%; border-collapse: collapse;"> <thead> <tr> <th rowspan="2">Номер поворотной точки</th> <th colspan="2">Координаты, м</th> </tr> <tr> <th>X</th> <th>Y</th> </tr> </thead> <tbody> <tr><td>o1</td><td>474258,21</td><td>1316723,55</td></tr> <tr><td>o2</td><td>474261,10</td><td>1316744,48</td></tr> <tr><td>o3</td><td>474253,47</td><td>1316745,65</td></tr> <tr><td>o4</td><td>474251,33</td><td>1316724,35</td></tr> </tbody> </table>	Номер поворотной точки	Координаты, м		X	Y	o1	474258,21	1316723,55	o2	474261,10	1316744,48	o3	474253,47	1316745,65	o4	474251,33	1316724,35																				
	Номер поворотной точки		Координаты, м																																																								
		X	Y																																																								
	a1	474244,39	1316624,85																																																								
	a2	474244,49	1316625,62																																																								
	a3	474246,57	1316640,33																																																								
	a4	474241,10	1316640,89																																																								
	a5	474239,50	1316625,44																																																								
	Номер поворотной точки	Координаты, м																																																									
X		Y																																																									
o1	474258,21	1316723,55																																																									
o2	474261,10	1316744,48																																																									
o3	474253,47	1316745,65																																																									
o4	474251,33	1316724,35																																																									
Координаты поворотных точек части земельного участка 26:12:031225:30, формируемой для проектируемой полосы отвода газопровода	Координаты поворотных точек части земельного участка 26:12:031225:98, формируемой для проектируемой полосы отвода газопровода																																																										
<table border="1" style="width: 100%; border-collapse: collapse;"> <thead> <tr> <th rowspan="2">Номер поворотной точки</th> <th colspan="2">Координаты, м</th> </tr> <tr> <th>X</th> <th>Y</th> </tr> </thead> <tbody> <tr><td>ж1</td><td>474229,58</td><td>1316513,41</td></tr> <tr><td>ж2</td><td>474231,67</td><td>1316529,20</td></tr> <tr><td>ж3</td><td>474226,28</td><td>1316529,84</td></tr> <tr><td>ж4</td><td>474223,57</td><td>1316514,26</td></tr> </tbody> </table>	Номер поворотной точки	Координаты, м		X	Y	ж1	474229,58	1316513,41	ж2	474231,67	1316529,20	ж3	474226,28	1316529,84	ж4	474223,57	1316514,26	<table border="1" style="width: 100%; border-collapse: collapse;"> <thead> <tr> <th rowspan="2">Номер поворотной точки</th> <th colspan="2">Координаты, м</th> </tr> <tr> <th>X</th> <th>Y</th> </tr> </thead> <tbody> <tr><td>n1</td><td>474248,74</td><td>1316655,73</td></tr> <tr><td>n2</td><td>474250,98</td><td>1316671,69</td></tr> <tr><td>n3</td><td>474246,44</td><td>1316672,14</td></tr> <tr><td>n4</td><td>474244,46</td><td>1316656,25</td></tr> </tbody> </table>	Номер поворотной точки	Координаты, м		X	Y	n1	474248,74	1316655,73	n2	474250,98	1316671,69	n3	474246,44	1316672,14	n4	474244,46	1316656,25																								
Номер поворотной точки		Координаты, м																																																									
	X	Y																																																									
ж1	474229,58	1316513,41																																																									
ж2	474231,67	1316529,20																																																									
ж3	474226,28	1316529,84																																																									
ж4	474223,57	1316514,26																																																									
Номер поворотной точки	Координаты, м																																																										
	X	Y																																																									
n1	474248,74	1316655,73																																																									
n2	474250,98	1316671,69																																																									
n3	474246,44	1316672,14																																																									
n4	474244,46	1316656,25																																																									
Координаты поворотных точек части земельного участка 26:12:031225:31, формируемой для проектируемой полосы отвода газопровода	Координаты поворотных точек части земельного участка 26:12:031225:55, формируемой для проектируемой полосы отвода газопровода																																																										
<table border="1" style="width: 100%; border-collapse: collapse;"> <thead> <tr> <th rowspan="2">Номер поворотной точки</th> <th colspan="2">Координаты, м</th> </tr> <tr> <th>X</th> <th>Y</th> </tr> </thead> <tbody> <tr><td>z1</td><td>474224,08</td><td>1316514,20</td></tr> <tr><td>z2</td><td>474226,31</td><td>1316527,84</td></tr> <tr><td>z3</td><td>474226,60</td><td>1316530,17</td></tr> <tr><td>z4</td><td>474221,40</td><td>1316530,94</td></tr> <tr><td>z5</td><td>474219,34</td><td>1316514,91</td></tr> </tbody> </table>	Номер поворотной точки	Координаты, м		X	Y	z1	474224,08	1316514,20	z2	474226,31	1316527,84	z3	474226,60	1316530,17	z4	474221,40	1316530,94	z5	474219,34	1316514,91	<table border="1" style="width: 100%; border-collapse: collapse;"> <thead> <tr> <th rowspan="2">Номер поворотной точки</th> <th colspan="2">Координаты, м</th> </tr> <tr> <th>X</th> <th>Y</th> </tr> </thead> <tbody> <tr><td>m1</td><td>474253,45</td><td>1316689,17</td></tr> <tr><td>m2</td><td>474253,56</td><td>1316689,96</td></tr> <tr><td>m3</td><td>474255,80</td><td>1316706,15</td></tr> <tr><td>m4</td><td>474247,90</td><td>1316708,19</td></tr> <tr><td>m5</td><td>474244,68</td><td>1316690,16</td></tr> </tbody> </table>	Номер поворотной точки	Координаты, м		X	Y	m1	474253,45	1316689,17	m2	474253,56	1316689,96	m3	474255,80	1316706,15	m4	474247,90	1316708,19	m5	474244,68	1316690,16																		
Номер поворотной точки		Координаты, м																																																									
	X	Y																																																									
z1	474224,08	1316514,20																																																									
z2	474226,31	1316527,84																																																									
z3	474226,60	1316530,17																																																									
z4	474221,40	1316530,94																																																									
z5	474219,34	1316514,91																																																									
Номер поворотной точки	Координаты, м																																																										
	X	Y																																																									
m1	474253,45	1316689,17																																																									
m2	474253,56	1316689,96																																																									
m3	474255,80	1316706,15																																																									
m4	474247,90	1316708,19																																																									
m5	474244,68	1316690,16																																																									
Координаты поворотных точек части земельного участка 26:12:031225:90, формируемой для проектируемой полосы отвода газопровода	Координаты поворотных точек части земельного участка 26:12:031225:121, формируемой для проектируемой полосы отвода газопровода																																																										
<table border="1" style="width: 100%; border-collapse: collapse;"> <thead> <tr> <th rowspan="2">Номер поворотной точки</th> <th colspan="2">Координаты, м</th> </tr> <tr> <th>X</th> <th>Y</th> </tr> </thead> <tbody> <tr><td>В1</td><td>474231,68</td><td>1316529,23</td></tr> <tr><td>В2</td><td>474233,75</td><td>1316544,86</td></tr> <tr><td>В3</td><td>474231,95</td><td>1316545,04</td></tr> <tr><td>В4</td><td>474227,95</td><td>1316545,34</td></tr> <tr><td>В5</td><td>474226,54</td><td>1316529,80</td></tr> <tr><td>В6</td><td>474229,66</td><td>1316529,39</td></tr> </tbody> </table>	Номер поворотной точки	Координаты, м		X	Y	В1	474231,68	1316529,23	В2	474233,75	1316544,86	В3	474231,95	1316545,04	В4	474227,95	1316545,34	В5	474226,54	1316529,80	В6	474229,66	1316529,39	<table border="1" style="width: 100%; border-collapse: collapse;"> <thead> <tr> <th rowspan="2">Номер поворотной точки</th> <th colspan="2">Координаты, м</th> </tr> <tr> <th>X</th> <th>Y</th> </tr> </thead> <tbody> <tr><td>p1</td><td>474261,10</td><td>1316744,48</td></tr> <tr><td>p2</td><td>474263,52</td><td>1316761,96</td></tr> <tr><td>p3</td><td>474255,88</td><td>1316763,12</td></tr> <tr><td>p4</td><td>474253,47</td><td>1316745,65</td></tr> </tbody> </table>	Номер поворотной точки	Координаты, м		X	Y	p1	474261,10	1316744,48	p2	474263,52	1316761,96	p3	474255,88	1316763,12	p4	474253,47	1316745,65																		
Номер поворотной точки		Координаты, м																																																									
	X	Y																																																									
В1	474231,68	1316529,23																																																									
В2	474233,75	1316544,86																																																									
В3	474231,95	1316545,04																																																									
В4	474227,95	1316545,34																																																									
В5	474226,54	1316529,80																																																									
В6	474229,66	1316529,39																																																									
Номер поворотной точки	Координаты, м																																																										
	X	Y																																																									
p1	474261,10	1316744,48																																																									
p2	474263,52	1316761,96																																																									
p3	474255,88	1316763,12																																																									
p4	474253,47	1316745,65																																																									
Координаты поворотных точек части земельного участка 26:12:031225:98, формируемой для проектируемой полосы отвода газопровода	Координаты поворотных точек части земельного участка 26:12:031225:98, формируемой для проектируемой полосы отвода газопровода																																																										
<table border="1" style="width: 100%; border-collapse: collapse;"> <thead> <tr> <th rowspan="2">Номер поворотной точки</th> <th colspan="2">Координаты, м</th> </tr> <tr> <th>X</th> <th>Y</th> </tr> </thead> <tbody> <tr><td>к1</td><td>474238,03</td><td>1316577,22</td></tr> <tr><td>к2</td><td>474238,14</td><td>1316578,05</td></tr> <tr><td>к3</td><td>474240,13</td><td>1316592,91</td></tr> <tr><td>к4</td><td>474238,65</td><td>1316593,08</td></tr> <tr><td>к5</td><td>474236,65</td><td>1316593,35</td></tr> <tr><td>к6</td><td>474235,15</td><td>1316593,51</td></tr> <tr><td>к7</td><td>474232,96</td><td>1316577,83</td></tr> <tr><td>к8</td><td>474234,02</td><td>1316577,70</td></tr> <tr><td>к9</td><td>474236,03</td><td>1316577,46</td></tr> </tbody> </table>	Номер поворотной точки	Координаты, м		X	Y	к1	474238,03	1316577,22	к2	474238,14	1316578,05	к3	474240,13	1316592,91	к4	474238,65	1316593,08	к5	474236,65	1316593,35	к6	474235,15	1316593,51	к7	474232,96	1316577,83	к8	474234,02	1316577,70	к9	474236,03	1316577,46	<table border="1" style="width: 100%; border-collapse: collapse;"> <thead> <tr> <th rowspan="2">Номер поворотной точки</th> <th colspan="2">Координаты, м</th> </tr> <tr> <th>X</th> <th>Y</th> </tr> </thead> <tbody> <tr><td>z1</td><td>474263,52</td><td>1316761,96</td></tr> <tr><td>z2</td><td>474265,61</td><td>1316777,06</td></tr> <tr><td>z3</td><td>474256,89</td><td>1316778,25</td></tr> <tr><td>z4</td><td>474256,86</td><td>1316774,92</td></tr> <tr><td>z5</td><td>474257,87</td><td>1316771,24</td></tr> <tr><td>z6</td><td>474256,63</td><td>1316767,40</td></tr> <tr><td>z7</td><td>474255,88</td><td>1316763,12</td></tr> </tbody> </table>	Номер поворотной точки	Координаты, м		X	Y	z1	474263,52	1316761,96	z2	474265,61	1316777,06	z3	474256,89	1316778,25	z4	474256,86	1316774,92	z5	474257,87	1316771,24	z6	474256,63	1316767,40	z7	474255,88	1316763,12
Номер поворотной точки		Координаты, м																																																									
	X	Y																																																									
к1	474238,03	1316577,22																																																									
к2	474238,14	1316578,05																																																									
к3	474240,13	1316592,91																																																									
к4	474238,65	1316593,08																																																									
к5	474236,65	1316593,35																																																									
к6	474235,15	1316593,51																																																									
к7	474232,96	1316577,83																																																									
к8	474234,02	1316577,70																																																									
к9	474236,03	1316577,46																																																									
Номер поворотной точки	Координаты, м																																																										
	X	Y																																																									
z1	474263,52	1316761,96																																																									
z2	474265,61	1316777,06																																																									
z3	474256,89	1316778,25																																																									
z4	474256,86	1316774,92																																																									
z5	474257,87	1316771,24																																																									
z6	474256,63	1316767,40																																																									
z7	474255,88	1316763,12																																																									
Координаты поворотных точек части земельного участка 26:12:031225:98, формируемой для проектируемой полосы отвода газопровода	Координаты поворотных точек части земельного участка 26:12:031225:98, формируемой для проектируемой полосы отвода газопровода																																																										
<table border="1" style="width: 100%; border-collapse: collapse;"> <thead> <tr> <th rowspan="2">Номер поворотной точки</th> <th colspan="2">Координаты, м</th> </tr> <tr> <th>X</th> <th>Y</th> </tr> </thead> <tbody> <tr><td>m1</td><td>474255,80</td><td>1316706,15</td></tr> <tr><td>m2</td><td>474258,21</td><td>1316723,55</td></tr> <tr><td>m3</td><td>474251,33</td><td>1316724,35</td></tr> <tr><td>m4</td><td>474247,90</td><td>1316708,19</td></tr> </tbody> </table>	Номер поворотной точки	Координаты, м		X	Y	m1	474255,80	1316706,15	m2	474258,21	1316723,55	m3	474251,33	1316724,35	m4	474247,90	1316708,19	<table border="1" style="width: 100%; border-collapse: collapse;"> <thead> <tr> <th rowspan="2">Номер поворотной точки</th> <th colspan="2">Координаты, м</th> </tr> <tr> <th>X</th> <th>Y</th> </tr> </thead> <tbody> <tr><td>z1</td><td>474263,52</td><td>1316761,96</td></tr> <tr><td>z2</td><td>474265,61</td><td>1316777,06</td></tr> <tr><td>z3</td><td>474256,89</td><td>1316778,25</td></tr> <tr><td>z4</td><td>474256,86</td><td>1316774,92</td></tr> <tr><td>z5</td><td>474257,87</td><td>1316771,24</td></tr> <tr><td>z6</td><td>474256,63</td><td>1316767,40</td></tr> <tr><td>z7</td><td>474255,88</td><td>1316763,12</td></tr> </tbody> </table>	Номер поворотной точки	Координаты, м		X	Y	z1	474263,52	1316761,96	z2	474265,61	1316777,06	z3	474256,89	1316778,25	z4	474256,86	1316774,92	z5	474257,87	1316771,24	z6	474256,63	1316767,40	z7	474255,88	1316763,12															
Номер поворотной точки		Координаты, м																																																									
	X	Y																																																									
m1	474255,80	1316706,15																																																									
m2	474258,21	1316723,55																																																									
m3	474251,33	1316724,35																																																									
m4	474247,90	1316708,19																																																									
Номер поворотной точки	Координаты, м																																																										
	X	Y																																																									
z1	474263,52	1316761,96																																																									
z2	474265,61	1316777,06																																																									
z3	474256,89	1316778,25																																																									
z4	474256,86	1316774,92																																																									
z5	474257,87	1316771,24																																																									
z6	474256,63	1316767,40																																																									
z7	474255,88	1316763,12																																																									

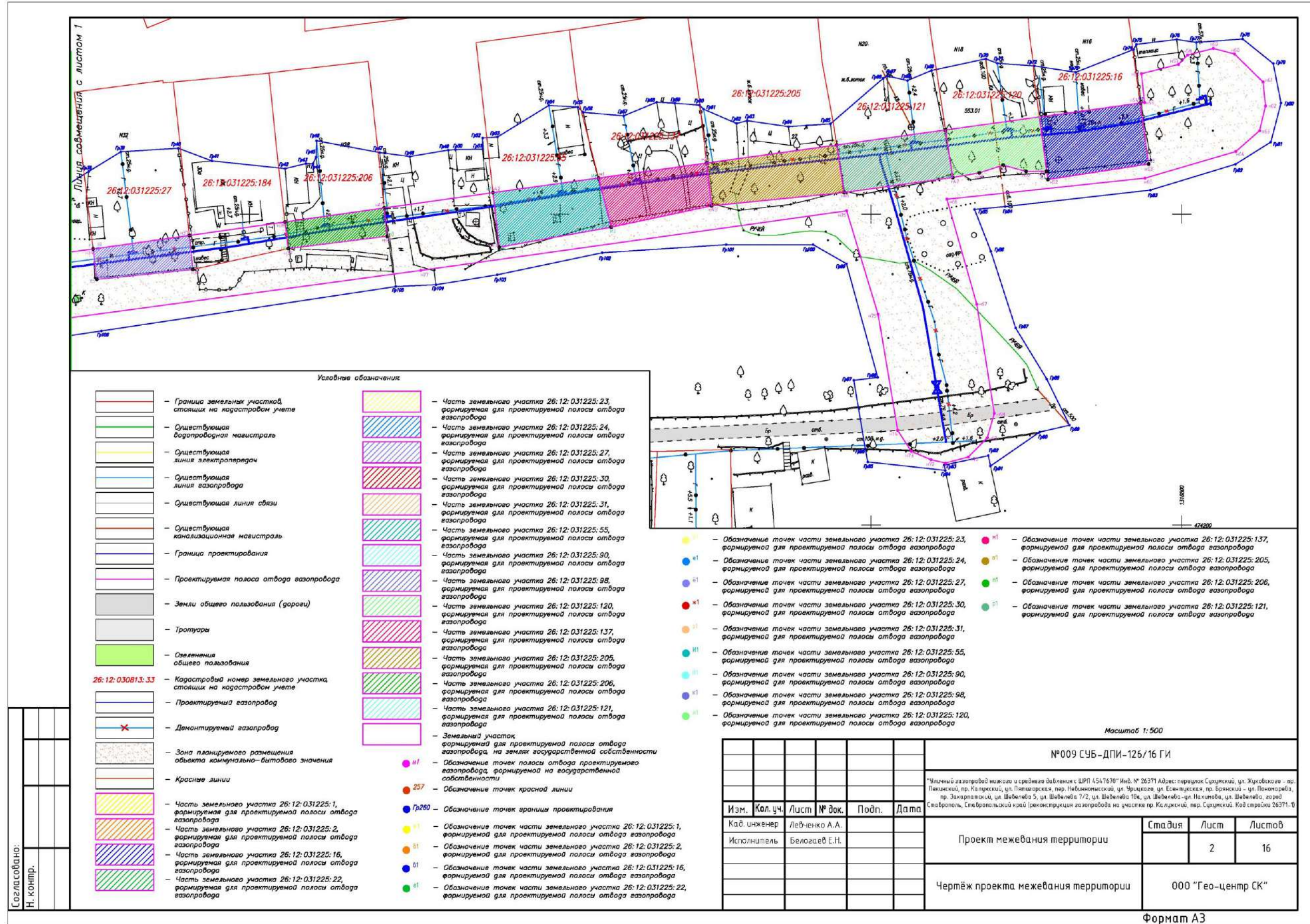
№009 СЧБ-ДПИ-126/16 ГИ					
"Уличный газопровод низкого и среднего давления с ШРП 454.7670" Инв. № 26371 Адрес: переулок Сукуцкий, ул. Жуковского - пр. Леккинский, пр. Калужский, ул. Пятигорская, пер. Небынинский, ул. Урацкого, ул. Есенинская, пр. Бранской - ул. Пономарева, пр. Закарпатский, ул. Шелева 5, ул. Шелева 7/2, ул. Шелева 18а, ул. Шелева-ул. Нахичева, ул. Шелева, город Ставрополь, Ставропольский край (реконструкция газопровода на участке пр. Калужский, пер. Сукуцкий. Код серии 26371-1)					
Изм.	Кол. уч.	Лист	№ док.	Подп.	Дата
Кад. инженер	Левченко А.А.				
Исполнитель	Белогаев Е.Н.				
Проект планировки территории				Стадия	Лист
					16
Чертеж проекта планировки территории				000 "Гео-центр СК"	

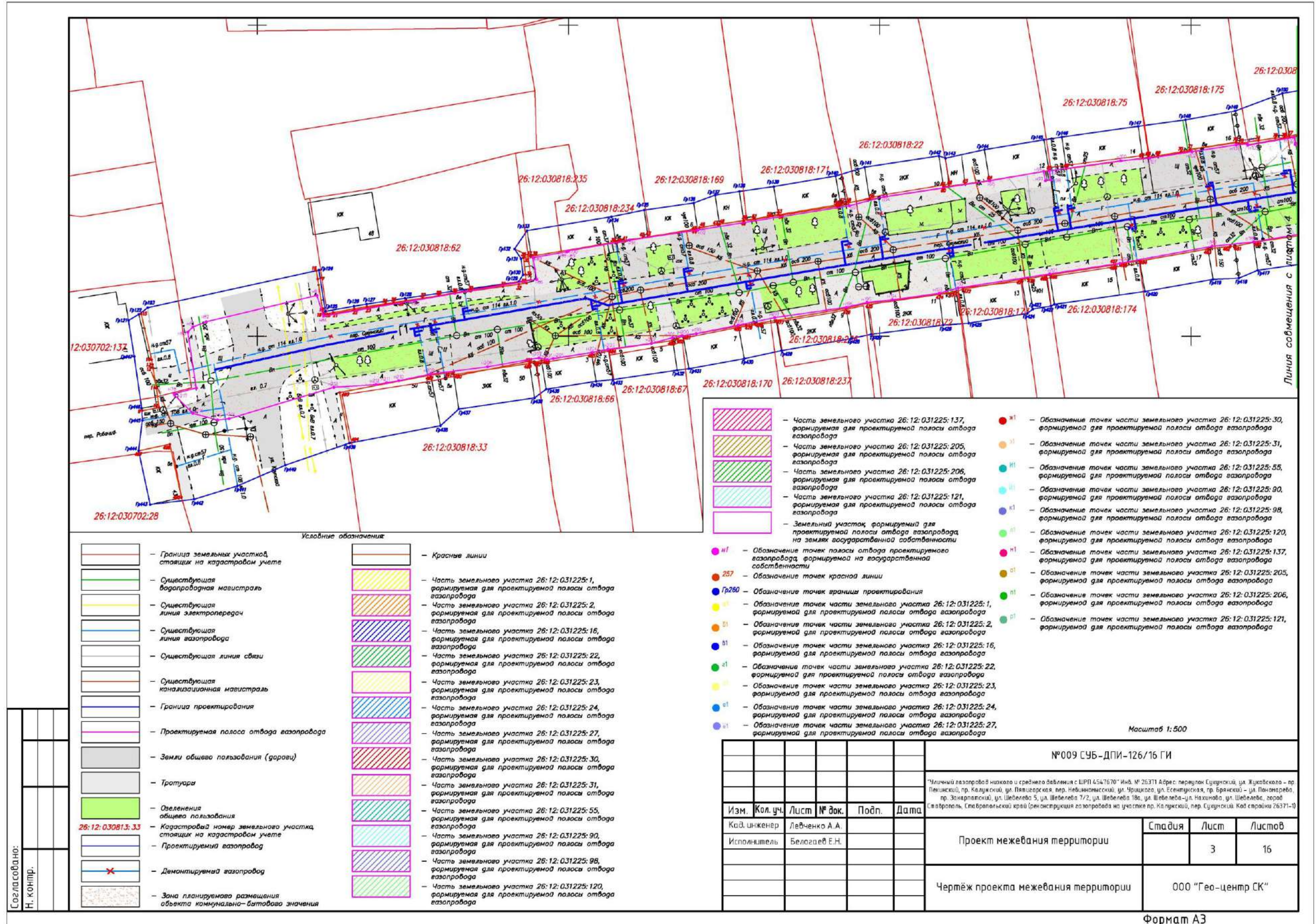
Приложение 2

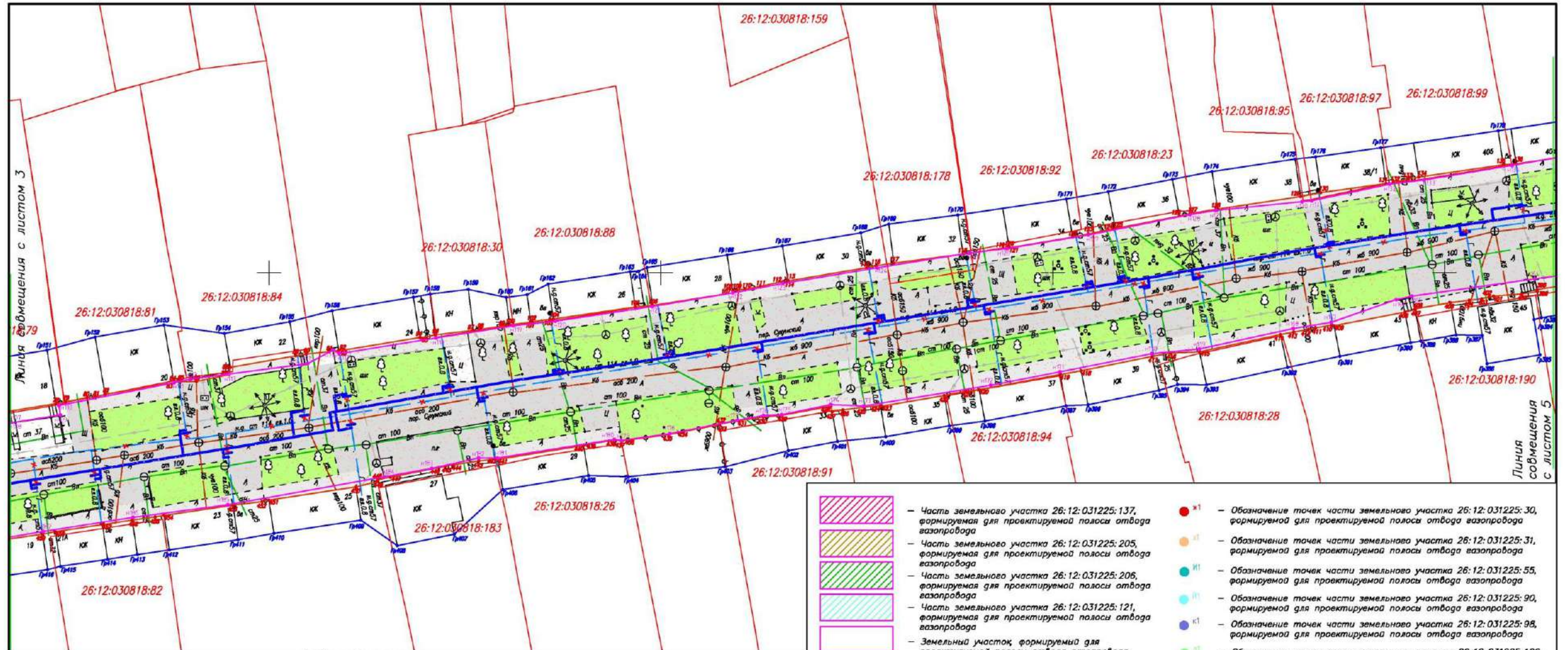
к документации по планировке территории (проект планировки территории, проекту межевания территории) в границах участка по проезду Калужскому, проезду Сухумскому города Ставрополя

ПРОЕКТ межевания территории









- Условные обозначения:**
- Граница земельных участков, стоящих на кадастровом учете
 - Существующая водопроводная магистраль
 - Существующая линия электропередач
 - Существующая линия газопровода
 - Существующая линия связи
 - Существующая канализационная магистраль
 - Граница проектирования
 - Проектируемая полоса отвода газопровода
 - Земли общего пользования (дороги)
 - Тропушки
 - Озеленения общего пользования
 - Кадастровый номер земельного участка, стоящих на кадастровом учете
 - Проектируемый газопровод
 - Демонтируемый газопровод
 - Zona планируемого размещения объекта коммунально-бытового значения

- Красные линии
- Часть земельного участка 26:12:031225:1, формируемая для проектируемой полосы отвода газопровода
- Часть земельного участка 26:12:031225:2, формируемая для проектируемой полосы отвода газопровода
- Часть земельного участка 26:12:031225:16, формируемая для проектируемой полосы отвода газопровода
- Часть земельного участка 26:12:031225:22, формируемая для проектируемой полосы отвода газопровода
- Часть земельного участка 26:12:031225:23, формируемая для проектируемой полосы отвода газопровода
- Часть земельного участка 26:12:031225:24, формируемая для проектируемой полосы отвода газопровода
- Часть земельного участка 26:12:031225:27, формируемая для проектируемой полосы отвода газопровода
- Часть земельного участка 26:12:031225:30, формируемая для проектируемой полосы отвода газопровода
- Часть земельного участка 26:12:031225:31, формируемая для проектируемой полосы отвода газопровода
- Часть земельного участка 26:12:031225:55, формируемая для проектируемой полосы отвода газопровода
- Часть земельного участка 26:12:031225:90, формируемая для проектируемой полосы отвода газопровода
- Часть земельного участка 26:12:031225:98, формируемая для проектируемой полосы отвода газопровода
- Часть земельного участка 26:12:031225:120, формируемая для проектируемой полосы отвода газопровода

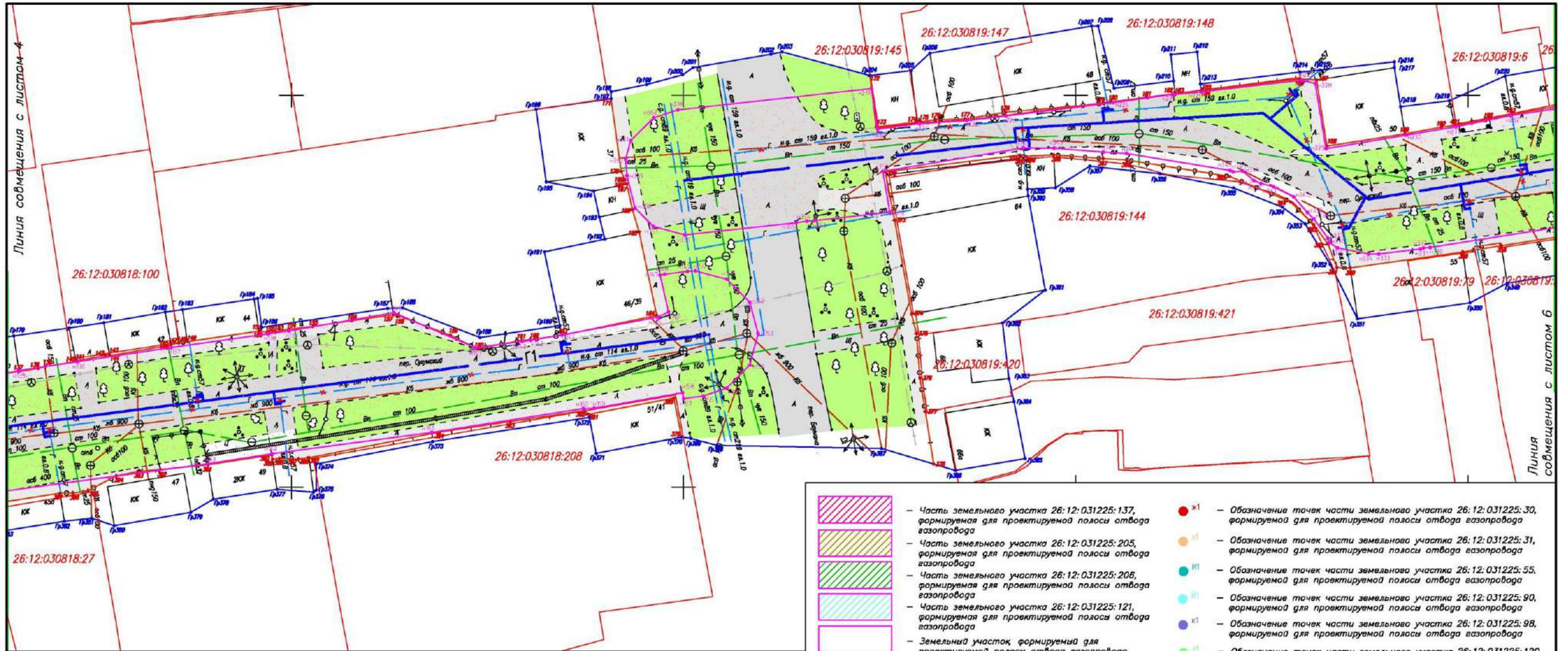
- Часть земельного участка 26:12:031225:137, формируемая для проектируемой полосы отвода газопровода
- Часть земельного участка 26:12:031225:205, формируемая для проектируемой полосы отвода газопровода
- Часть земельного участка 26:12:031225:206, формируемая для проектируемой полосы отвода газопровода
- Часть земельного участка 26:12:031225:121, формируемая для проектируемой полосы отвода газопровода
- Земельный участок, формируемый для проектируемой полосы отвода газопровода, на землях государственной собственности
- Обозначение точек части земельного участка 26:12:031225:30, формируемой для проектируемой полосы отвода газопровода
- Обозначение точек части земельного участка 26:12:031225:31, формируемой для проектируемой полосы отвода газопровода
- Обозначение точек части земельного участка 26:12:031225:55, формируемой для проектируемой полосы отвода газопровода
- Обозначение точек части земельного участка 26:12:031225:90, формируемой для проектируемой полосы отвода газопровода
- Обозначение точек части земельного участка 26:12:031225:98, формируемой для проектируемой полосы отвода газопровода
- Обозначение точек части земельного участка 26:12:031225:120, формируемой для проектируемой полосы отвода газопровода
- Обозначение точек части земельного участка 26:12:031225:137, формируемой для проектируемой полосы отвода газопровода
- Обозначение точек части земельного участка 26:12:031225:205, формируемой для проектируемой полосы отвода газопровода
- Обозначение точек части земельного участка 26:12:031225:206, формируемой для проектируемой полосы отвода газопровода
- Обозначение точек части земельного участка 26:12:031225:121, формируемой для проектируемой полосы отвода газопровода
- Обозначение точек части земельного участка 26:12:031225:137, формируемой для проектируемой полосы отвода газопровода, формируемой на государственной собственности
- Обозначение точек красной линии
- Обозначение точек границы проектирования
- Обозначение точек части земельного участка 26:12:031225:1, формируемой для проектируемой полосы отвода газопровода
- Обозначение точек части земельного участка 26:12:031225:2, формируемой для проектируемой полосы отвода газопровода
- Обозначение точек части земельного участка 26:12:031225:16, формируемой для проектируемой полосы отвода газопровода
- Обозначение точек части земельного участка 26:12:031225:22, формируемой для проектируемой полосы отвода газопровода
- Обозначение точек части земельного участка 26:12:031225:23, формируемой для проектируемой полосы отвода газопровода
- Обозначение точек части земельного участка 26:12:031225:24, формируемой для проектируемой полосы отвода газопровода
- Обозначение точек части земельного участка 26:12:031225:27, формируемой для проектируемой полосы отвода газопровода

Масштаб 1:500

Согласовано:
И. Кондр.

№009 СУБ-ДПИ-126/16 ГИ					
"Уличный газопровод низкого и среднего давления с ШРП 4547670" Инв. № 26371 Адрес: переулок Суздальский, ул. Жукковского - пр. Лексинский, пр. Колжский, ул. Палигорская, пер. Невинномысский, ул. Урицкого, ул. Есенинская, пр. Брянский - ул. Панамарева, пр. Закарпатский, ул. Шевелева 5, ул. Шевелева 7/2, ул. Шевелева 16а, ул. Шевелева-ул. Нахимова, ул. Шевелева, город Ставрополь, Ставропольский край (реконструкция газопровода на участке пр. Колжский, пер. Суздальский. Код стройки 26371-1)					
Изм.	Кол.уч.	Лист	№ док.	Подп.	Дата
Кад. инженер		Левченко А.А.			
Исполнитель		Белогов Е.Н.			
Проект межевания территории				Стандия	Лист
				4	16
Чертеж проекта межевания территории				000 "Гео-центр СК"	

Формат А3



- Условные обозначения:**
- Граница земельных участков, стоящих на кадастровом учете
 - Существующая водопроводная магистраль
 - Существующая линия электропередач
 - Существующая линия газопровода
 - Существующая линия связи
 - Существующая канализационная магистраль
 - Граница проектирования
 - Проектируемая полоса отвода газопровода
 - Земли общего пользования (дороги)
 - Тротуары
 - Озеленения общего пользования
 - Кадастровый номер земельного участка, стоящих на кадастровом учете
 - Проектируемый газопровод
 - Демонтируемый газопровод
 - Зона планируемого размещения объекта коммунально-бытового значения

- Красные линии
- Часть земельного участка 26:12:031225:1, формируемая для проектируемой полосы отвода газопровода
- Часть земельного участка 26:12:031225:2, формируемая для проектируемой полосы отвода газопровода
- Часть земельного участка 26:12:031225:16, формируемая для проектируемой полосы отвода газопровода
- Часть земельного участка 26:12:031225:22, формируемая для проектируемой полосы отвода газопровода
- Часть земельного участка 26:12:031225:23, формируемая для проектируемой полосы отвода газопровода
- Часть земельного участка 26:12:031225:24, формируемая для проектируемой полосы отвода газопровода
- Часть земельного участка 26:12:031225:27, формируемая для проектируемой полосы отвода газопровода
- Часть земельного участка 26:12:031225:30, формируемая для проектируемой полосы отвода газопровода
- Часть земельного участка 26:12:031225:31, формируемая для проектируемой полосы отвода газопровода
- Часть земельного участка 26:12:031225:55, формируемая для проектируемой полосы отвода газопровода
- Часть земельного участка 26:12:031225:90, формируемая для проектируемой полосы отвода газопровода
- Часть земельного участка 26:12:031225:98, формируемая для проектируемой полосы отвода газопровода
- Часть земельного участка 26:12:031225:120, формируемая для проектируемой полосы отвода газопровода

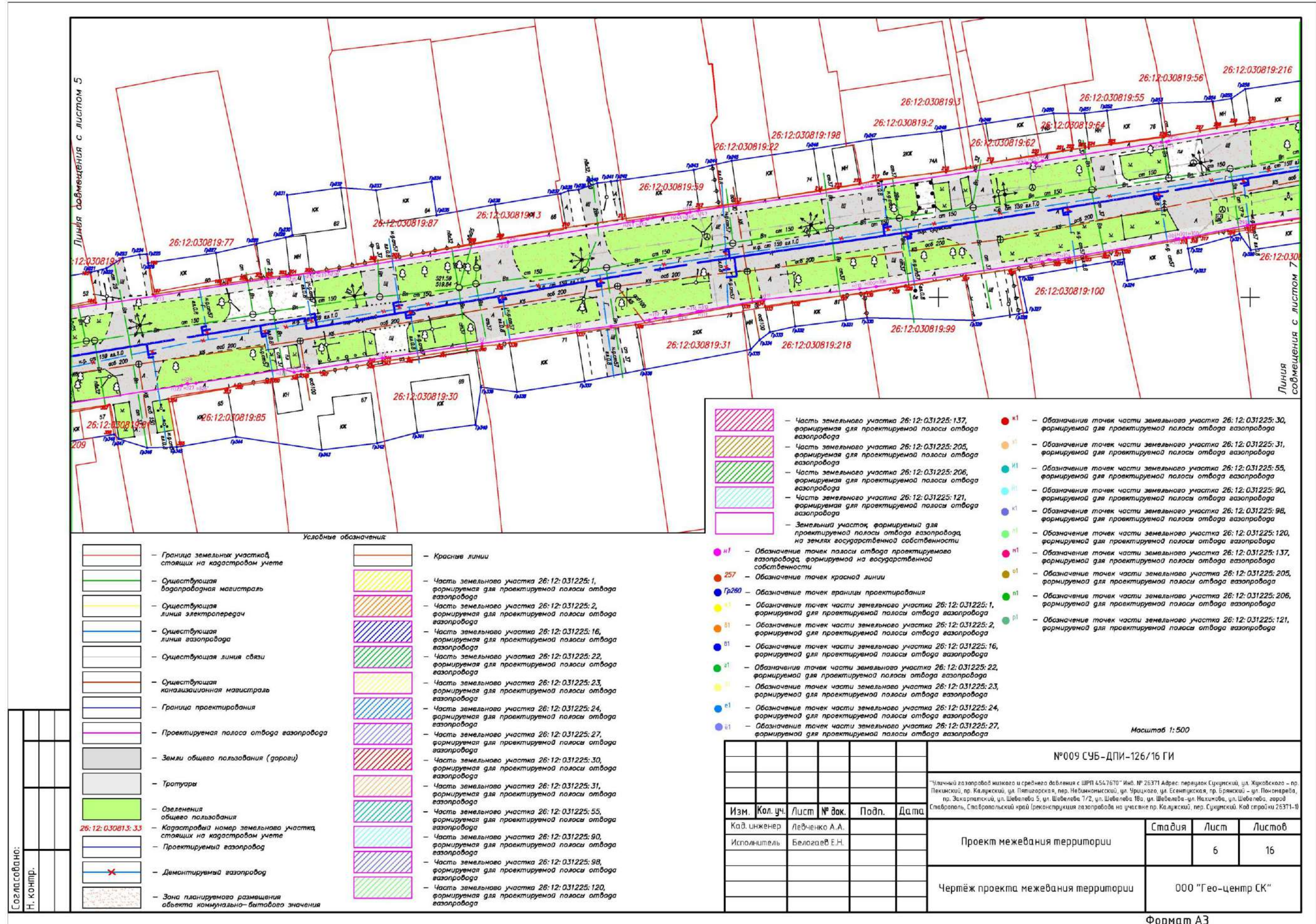
- Часть земельного участка 26:12:031225:137, формируемая для проектируемой полосы отвода газопровода
- Часть земельного участка 26:12:031225:205, формируемая для проектируемой полосы отвода газопровода
- Часть земельного участка 26:12:031225:206, формируемая для проектируемой полосы отвода газопровода
- Часть земельного участка 26:12:031225:121, формируемая для проектируемой полосы отвода газопровода
- Земельный участок формируемый для проектируемой полосы отвода газопровода, на землях государственной собственности
- Обозначение точек полосы отвода проектируемого газопровода, формируемой на государственной собственности
- Обозначение точек красной линии
- Обозначение точек границы проектирования
- Обозначение точек части земельного участка 26:12:031225:1, формируемой для проектируемой полосы отвода газопровода
- Обозначение точек части земельного участка 26:12:031225:2, формируемой для проектируемой полосы отвода газопровода
- Обозначение точек части земельного участка 26:12:031225:16, формируемой для проектируемой полосы отвода газопровода
- Обозначение точек части земельного участка 26:12:031225:22, формируемой для проектируемой полосы отвода газопровода
- Обозначение точек части земельного участка 26:12:031225:23, формируемой для проектируемой полосы отвода газопровода
- Обозначение точек части земельного участка 26:12:031225:24, формируемой для проектируемой полосы отвода газопровода
- Обозначение точек части земельного участка 26:12:031225:27, формируемой для проектируемой полосы отвода газопровода
- Обозначение точек части земельного участка 26:12:031225:30, формируемой для проектируемой полосы отвода газопровода
- Обозначение точек части земельного участка 26:12:031225:31, формируемой для проектируемой полосы отвода газопровода
- Обозначение точек части земельного участка 26:12:031225:55, формируемой для проектируемой полосы отвода газопровода
- Обозначение точек части земельного участка 26:12:031225:90, формируемой для проектируемой полосы отвода газопровода
- Обозначение точек части земельного участка 26:12:031225:98, формируемой для проектируемой полосы отвода газопровода
- Обозначение точек части земельного участка 26:12:031225:120, формируемой для проектируемой полосы отвода газопровода
- Обозначение точек части земельного участка 26:12:031225:137, формируемой для проектируемой полосы отвода газопровода
- Обозначение точек части земельного участка 26:12:031225:205, формируемой для проектируемой полосы отвода газопровода
- Обозначение точек части земельного участка 26:12:031225:206, формируемой для проектируемой полосы отвода газопровода
- Обозначение точек части земельного участка 26:12:031225:121, формируемой для проектируемой полосы отвода газопровода

Масштаб 1:500

Согласовано:
Н. конпр.

№009 СЧБ-ДПИ-126/16 ГИ					
"Уличный газопровод низкого и среднего давления с ШРП 4547670" Инв. № 26371 Адрес: переулок Сукунский, ул. Жуковская - пр. Пеканский, пр. Калужский, ул. Патриаршая, пер. Невинномысский, ул. Чурского, ул. Есенинская, пр. Бранский - ул. Пономарева, пр. Закарпатский, ул. Шевелева 5, ул. Шевелева 7/2, ул. Шевелева 18а, ул. Шевелева - ул. Нахимова, ул. Шевелева, город Ставрополь, Ставропольский край (реконструкция газопровода на участке пр. Калужский, пер. Сукунский. Код стройки 26371-1)					
Изм.	Кол.уч.	Лист	№ док.	Подп.	Дата
Кад. инженер	Левченко А.А.				
Исполнитель	Белогов Е.Н.				
Проект межевания территории				Стадия	Лист
Чертёж проекта межевания территории					5
000 "Гео-центр СК"				Листов	16

Формат А3



- Условные обозначения:**
- Граница земельных участков, стоящих на кадастровом учете
 - Существующая водопроводная магистраль
 - Существующая линия электропередач
 - Существующая линия газопровода
 - Существующая линия связи
 - Существующая канализационная магистраль
 - Граница проектирования
 - Проектируемая полоса отвода газопровода
 - Земли общего пользования (дороги)
 - Тротуары
 - Озеленения общего пользования
 - Кадастровый номер земельного участка, стоящих на кадастровом учете
 - Проектируемый газопровод
 - Демонтируемый газопровод
 - Зона планируемого размещения объекта коммунально-бытового назначения

- Красные линии
- Часть земельного участка 26:12:031225:1, формируемая для проектируемой полосы отвода газопровода
- Часть земельного участка 26:12:031225:2, формируемая для проектируемой полосы отвода газопровода
- Часть земельного участка 26:12:031225:16, формируемая для проектируемой полосы отвода газопровода
- Часть земельного участка 26:12:031225:22, формируемая для проектируемой полосы отвода газопровода
- Часть земельного участка 26:12:031225:23, формируемая для проектируемой полосы отвода газопровода
- Часть земельного участка 26:12:031225:24, формируемая для проектируемой полосы отвода газопровода
- Часть земельного участка 26:12:031225:27, формируемая для проектируемой полосы отвода газопровода
- Часть земельного участка 26:12:031225:30, формируемая для проектируемой полосы отвода газопровода
- Часть земельного участка 26:12:031225:31, формируемая для проектируемой полосы отвода газопровода
- Часть земельного участка 26:12:031225:55, формируемая для проектируемой полосы отвода газопровода
- Часть земельного участка 26:12:031225:90, формируемая для проектируемой полосы отвода газопровода
- Часть земельного участка 26:12:031225:98, формируемая для проектируемой полосы отвода газопровода
- Часть земельного участка 26:12:031225:120, формируемая для проектируемой полосы отвода газопровода

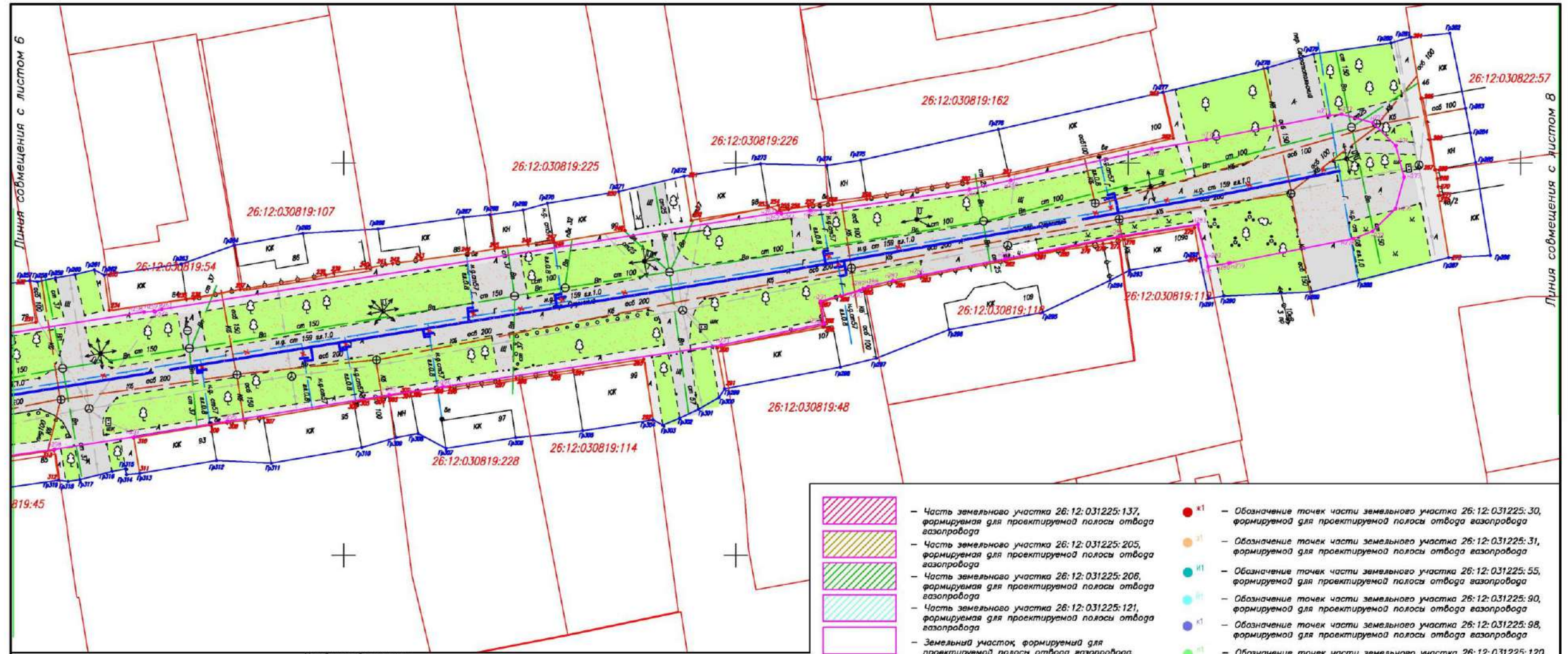
- Часть земельного участка 26:12:031225:137, формируемая для проектируемой полосы отвода газопровода
- Часть земельного участка 26:12:031225:205, формируемая для проектируемой полосы отвода газопровода
- Часть земельного участка 26:12:031225:206, формируемая для проектируемой полосы отвода газопровода
- Часть земельного участка 26:12:031225:121, формируемая для проектируемой полосы отвода газопровода
- Земельный участок, формируемый для проектируемой полосы отвода газопровода, на землях государственной собственности
- Обозначение точек части земельного участка 26:12:031225:30, формируемой для проектируемой полосы отвода газопровода
- Обозначение точек части земельного участка 26:12:031225:31, формируемой для проектируемой полосы отвода газопровода
- Обозначение точек части земельного участка 26:12:031225:55, формируемой для проектируемой полосы отвода газопровода
- Обозначение точек части земельного участка 26:12:031225:90, формируемой для проектируемой полосы отвода газопровода
- Обозначение точек части земельного участка 26:12:031225:98, формируемой для проектируемой полосы отвода газопровода
- Обозначение точек части земельного участка 26:12:031225:120, формируемой для проектируемой полосы отвода газопровода
- Обозначение точек части земельного участка 26:12:031225:137, формируемой для проектируемой полосы отвода газопровода
- Обозначение точек части земельного участка 26:12:031225:205, формируемой для проектируемой полосы отвода газопровода
- Обозначение точек части земельного участка 26:12:031225:206, формируемой для проектируемой полосы отвода газопровода
- Обозначение точек части земельного участка 26:12:031225:121, формируемой для проектируемой полосы отвода газопровода
- Обозначение точек полосы отвода проектируемого газопровода, формируемой на землях государственной собственности
- Обозначение точек красной линии
- Обозначение точек границы проектирования
- Обозначение точек части земельного участка 26:12:031225:1, формируемой для проектируемой полосы отвода газопровода
- Обозначение точек части земельного участка 26:12:031225:2, формируемой для проектируемой полосы отвода газопровода
- Обозначение точек части земельного участка 26:12:031225:16, формируемой для проектируемой полосы отвода газопровода
- Обозначение точек части земельного участка 26:12:031225:22, формируемой для проектируемой полосы отвода газопровода
- Обозначение точек части земельного участка 26:12:031225:23, формируемой для проектируемой полосы отвода газопровода
- Обозначение точек части земельного участка 26:12:031225:24, формируемой для проектируемой полосы отвода газопровода
- Обозначение точек части земельного участка 26:12:031225:27, формируемой для проектируемой полосы отвода газопровода

Масштаб 1:500

Согласовано:
Н. Кошпр.

№009 СУБ-ДПИ-126/16 ГИ				
"Уличный газопровод низкого и среднего давления с ШРП 4547670" Инв. № 26371 Адрес: переулок Сухинский, ул. Жуковского - пр. Лексинский, пр. Калужский, ул. Петушковая, пер. Неважинский, ул. Урицкого, ул. Есенинская, пр. Брянский - ул. Понярево, пр. Закарпатский, ул. Шевелова 5, ул. Шевелова 7/2, ул. Шевелова 18а, ул. Шевелова-ул. Нахимова, ул. Шевелова, дорол Ставрополь, Ставропольский край (реконструкция газопровода на участке пр. Калужский, пер. Сухинский. Код строки 26371-1)				
Изм.	Кол.уч.	Лист	№ док.	Подп.
	Кадр. инженер	Левченко А.А.		
	Исполнитель	Белогов Е.Н.		
Проект межевания территории			Стадия	Лист
Чертеж проекта межевания территории				6
000 "Гео-центр СК"			Листов	16

Формат А3



- Условные обозначения**
- Граница земельных участков стоящих на кадастровом учете
 - Существующая водопроводная магистраль
 - Существующая линия электропередач
 - Существующая линия газопровода
 - Существующая линия связи
 - Существующая канализационная магистраль
 - Граница проектирования
 - Проектируемая полоса отвода газопровода
 - Земли общего пользования (даровы)
 - Тропушки
 - Озеленения общего пользования
 - Кадастровый номер земельного участка стоящих на кадастровом учете
 - Проектируемый газопровод
 - Демонтируемый газопровод
 - Зона планируемого размещения объекта коммунально-бытового значения

- Красные линии
- Часть земельного участка 26:12:031225:1, формируемая для проектируемой полосы отвода газопровода
- Часть земельного участка 26:12:031225:2, формируемая для проектируемой полосы отвода газопровода
- Часть земельного участка 26:12:031225:16, формируемая для проектируемой полосы отвода газопровода
- Часть земельного участка 26:12:031225:22, формируемая для проектируемой полосы отвода газопровода
- Часть земельного участка 26:12:031225:23, формируемая для проектируемой полосы отвода газопровода
- Часть земельного участка 26:12:031225:24, формируемая для проектируемой полосы отвода газопровода
- Часть земельного участка 26:12:031225:27, формируемая для проектируемой полосы отвода газопровода
- Часть земельного участка 26:12:031225:30, формируемая для проектируемой полосы отвода газопровода
- Часть земельного участка 26:12:031225:31, формируемая для проектируемой полосы отвода газопровода
- Часть земельного участка 26:12:031225:55, формируемая для проектируемой полосы отвода газопровода
- Часть земельного участка 26:12:031225:90, формируемая для проектируемой полосы отвода газопровода
- Часть земельного участка 26:12:031225:98, формируемая для проектируемой полосы отвода газопровода
- Часть земельного участка 26:12:031225:120, формируемая для проектируемой полосы отвода газопровода

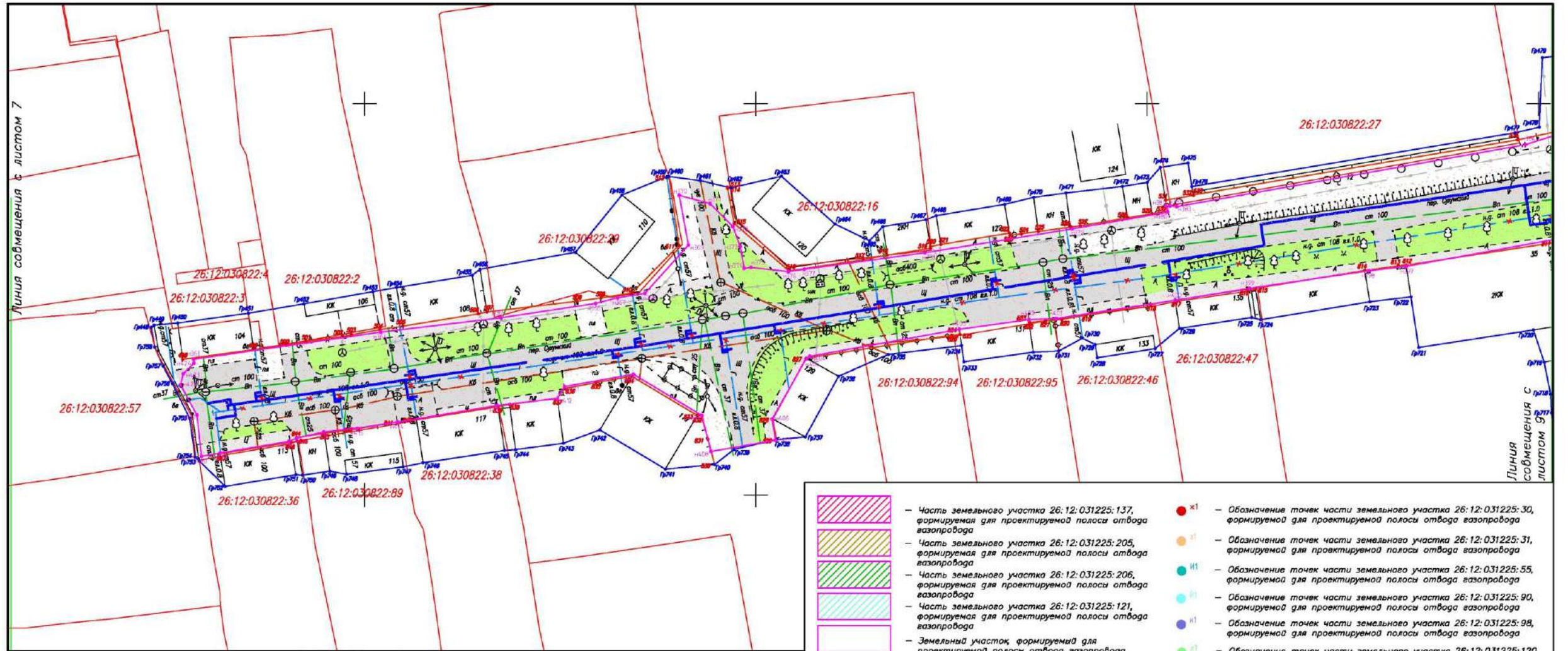
- Часть земельного участка 26:12:031225:137, формируемая для проектируемой полосы отвода газопровода
- Часть земельного участка 26:12:031225:205, формируемая для проектируемой полосы отвода газопровода
- Часть земельного участка 26:12:031225:206, формируемая для проектируемой полосы отвода газопровода
- Часть земельного участка 26:12:031225:121, формируемая для проектируемой полосы отвода газопровода
- Земельный участок формируемый для проектируемой полосы отвода газопровода, на землях государственной собственности
- Обозначение точек полосы отвода проектируемого газопровода, формируемой на землях государственной собственности
- Обозначение точек красной линии
- Обозначение точек границы проектирования
- Обозначение точек части земельного участка 26:12:031225:1, формируемой для проектируемой полосы отвода газопровода
- Обозначение точек части земельного участка 26:12:031225:2, формируемой для проектируемой полосы отвода газопровода
- Обозначение точек части земельного участка 26:12:031225:16, формируемой для проектируемой полосы отвода газопровода
- Обозначение точек части земельного участка 26:12:031225:22, формируемой для проектируемой полосы отвода газопровода
- Обозначение точек части земельного участка 26:12:031225:23, формируемой для проектируемой полосы отвода газопровода
- Обозначение точек части земельного участка 26:12:031225:24, формируемой для проектируемой полосы отвода газопровода
- Обозначение точек части земельного участка 26:12:031225:27, формируемой для проектируемой полосы отвода газопровода
- Обозначение точек части земельного участка 26:12:031225:30, формируемой для проектируемой полосы отвода газопровода
- Обозначение точек части земельного участка 26:12:031225:31, формируемой для проектируемой полосы отвода газопровода
- Обозначение точек части земельного участка 26:12:031225:55, формируемой для проектируемой полосы отвода газопровода
- Обозначение точек части земельного участка 26:12:031225:90, формируемой для проектируемой полосы отвода газопровода
- Обозначение точек части земельного участка 26:12:031225:98, формируемой для проектируемой полосы отвода газопровода
- Обозначение точек части земельного участка 26:12:031225:120, формируемой для проектируемой полосы отвода газопровода
- Обозначение точек части земельного участка 26:12:031225:137, формируемой для проектируемой полосы отвода газопровода
- Обозначение точек части земельного участка 26:12:031225:205, формируемой для проектируемой полосы отвода газопровода
- Обозначение точек части земельного участка 26:12:031225:206, формируемой для проектируемой полосы отвода газопровода
- Обозначение точек части земельного участка 26:12:031225:121, формируемой для проектируемой полосы отвода газопровода

Масштаб 1:500

Согласовано:
Н. конпр.

№009 СЧБ-ДПИ-126/16 ГИ					
"Численный газопровод низкого и среднего давления с ШПН 4547670" Инв. № 26371 Адрес: переулок Сулунский, ул. Жуковского - пр. Печинский, пр. Калужский, ул. Пятигорская, пер. Ивонинский, ул. Звонкова, ул. Есенинская, пр. Брянский - ул. Панюкова, пр. Закарлатский, ул. Шевалева 5, ул. Шевалева 18а, ул. Шевалева-чи. Нахимова, ул. Шевалева, проезд Сивадрополь, Сивадропольский край (реконструкция газопровода на участке пр. Калужский, пер. Сулунский, Кад. стройки 26371-1)					
Изм.	Кол. уч.	Листы	№ док.	Подп.	Дата
Кад. инженер	Левченко А.А.				
Исполнитель	Белогов Е.Н.				
Проект межевания территории				Стадия	Лист
Чертеж проекта межевания территории					7
000 "Гео-центр СК"				Листов	16

Формат А3



- Условные обозначения:**
- Граница земельных участков, стоящих на кадастровом учете
 - Существующая водопроводная магистраль
 - Существующая линия электропередач
 - Существующая линия газопровода
 - Существующая линия связи
 - Существующая канализационная магистраль
 - Граница проектирования
 - Проектируемая полоса отвода газопровода
 - Земли общего пользования (дороги)
 - Тротуары
 - Зеленая зона общего пользования
 - Кадастровый номер земельного участка, стоящих на кадастровом учете
 - Проектируемый газопровод
 - Демонтируемый газопровод
 - Зона планируемого размещения объекта коммунально-бытового значения
 - Красные линии
 - Часть земельного участка 26:12:031225:1, формируемая для проектируемой полосы отвода газопровода
 - Часть земельного участка 26:12:031225:2, формируемая для проектируемой полосы отвода газопровода
 - Часть земельного участка 26:12:031225:16, формируемая для проектируемой полосы отвода газопровода
 - Часть земельного участка 26:12:031225:22, формируемая для проектируемой полосы отвода газопровода
 - Часть земельного участка 26:12:031225:23, формируемая для проектируемой полосы отвода газопровода
 - Часть земельного участка 26:12:031225:24, формируемая для проектируемой полосы отвода газопровода
 - Часть земельного участка 26:12:031225:27, формируемая для проектируемой полосы отвода газопровода
 - Часть земельного участка 26:12:031225:30, формируемая для проектируемой полосы отвода газопровода
 - Часть земельного участка 26:12:031225:31, формируемая для проектируемой полосы отвода газопровода
 - Часть земельного участка 26:12:031225:55, формируемая для проектируемой полосы отвода газопровода
 - Часть земельного участка 26:12:031225:90, формируемая для проектируемой полосы отвода газопровода
 - Часть земельного участка 26:12:031225:98, формируемая для проектируемой полосы отвода газопровода
 - Часть земельного участка 26:12:031225:120, формируемая для проектируемой полосы отвода газопровода

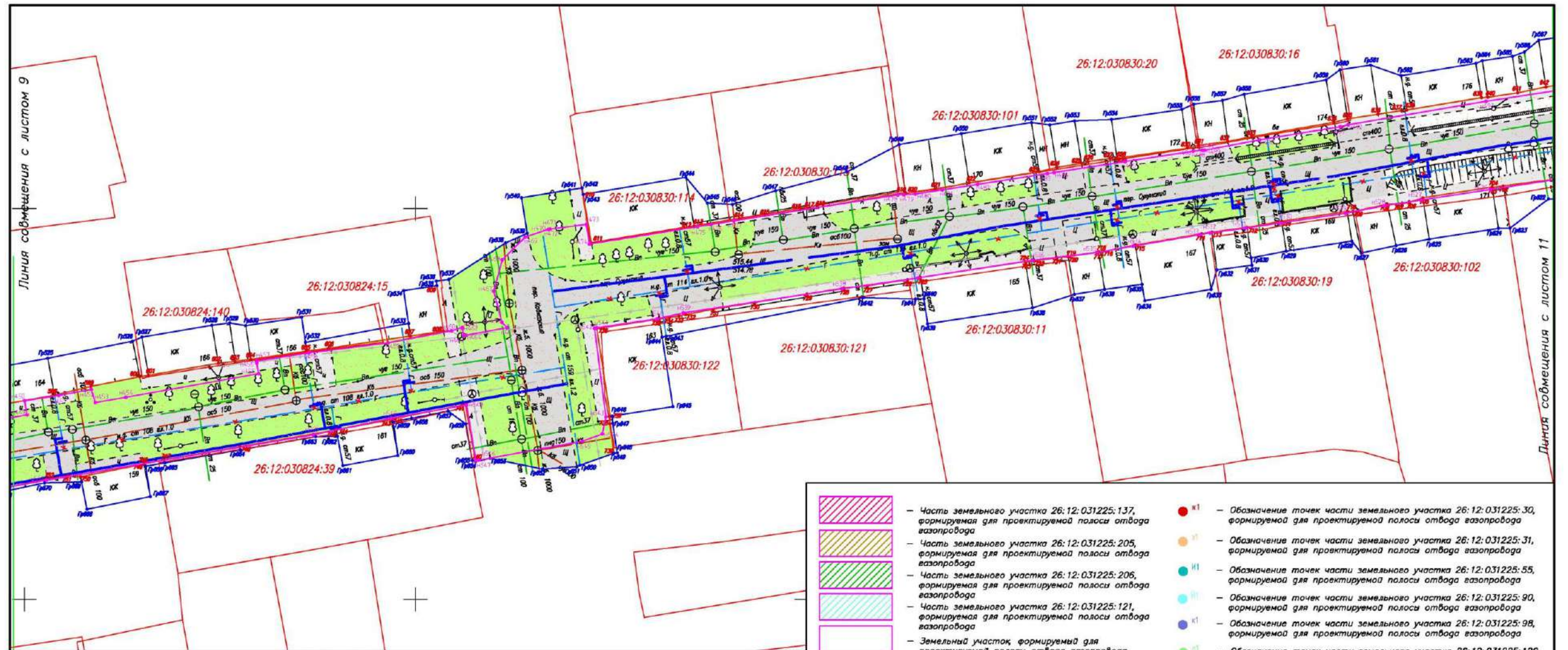
- Часть земельного участка 26:12:031225:137, формируемая для проектируемой полосы отвода газопровода
- Часть земельного участка 26:12:031225:205, формируемая для проектируемой полосы отвода газопровода
- Часть земельного участка 26:12:031225:206, формируемая для проектируемой полосы отвода газопровода
- Часть земельного участка 26:12:031225:121, формируемая для проектируемой полосы отвода газопровода
- Земельный участок формируемый для проектируемой полосы отвода газопровода на землях государственной собственности
- Обозначение точек части земельного участка 26:12:031225:30, формируемой для проектируемой полосы отвода газопровода
- Обозначение точек части земельного участка 26:12:031225:31, формируемой для проектируемой полосы отвода газопровода
- Обозначение точек части земельного участка 26:12:031225:55, формируемой для проектируемой полосы отвода газопровода
- Обозначение точек части земельного участка 26:12:031225:90, формируемой для проектируемой полосы отвода газопровода
- Обозначение точек части земельного участка 26:12:031225:98, формируемой для проектируемой полосы отвода газопровода
- Обозначение точек части земельного участка 26:12:031225:120, формируемой для проектируемой полосы отвода газопровода
- Обозначение точек части земельного участка 26:12:031225:137, формируемой для проектируемой полосы отвода газопровода
- Обозначение точек части земельного участка 26:12:031225:205, формируемой для проектируемой полосы отвода газопровода
- Обозначение точек части земельного участка 26:12:031225:206, формируемой для проектируемой полосы отвода газопровода
- Обозначение точек части земельного участка 26:12:031225:121, формируемой для проектируемой полосы отвода газопровода
- Обозначение точек красной линии
- Обозначение точек границы проектирования
- Обозначение точек части земельного участка 26:12:031225:1, формируемой для проектируемой полосы отвода газопровода
- Обозначение точек части земельного участка 26:12:031225:2, формируемой для проектируемой полосы отвода газопровода
- Обозначение точек части земельного участка 26:12:031225:16, формируемой для проектируемой полосы отвода газопровода
- Обозначение точек части земельного участка 26:12:031225:22, формируемой для проектируемой полосы отвода газопровода
- Обозначение точек части земельного участка 26:12:031225:23, формируемой для проектируемой полосы отвода газопровода
- Обозначение точек части земельного участка 26:12:031225:24, формируемой для проектируемой полосы отвода газопровода
- Обозначение точек части земельного участка 26:12:031225:27, формируемой для проектируемой полосы отвода газопровода

Масштаб 1:500

Согласовано:
Н. контр.

					№009 СУБ-ДПИ-126/16 ГИ				
					*Ил.м. газопровод низкого и среднего давления с ШРП 454.7670" Ил.м. № 26371 Адрес: переулок Сидурский, ул. Жукковского - пр. Лексинский, пр. Калужский, ул. Пашковская, пер. Невиномисский, ул. Урацкого, ул. Есенинская, пр. Бранский - ул. Понятовского, пр. Зосаровский, ул. Шеллева 5, ул. Шеллева 7/2, ул. Шеллева 18а, ул. Шеллева-ул. Нахимова, ул. Шеллева, город Ставрополь, Ставропольский край (реконструкция газопровода на участке пр. Калужский, пер. Сидурский, код строки 26371-1)				
Изм.	Кол.уч.	Лист	№ док.	Подп.	Дата	Проект межевания территории			
Кадр. инженер		Левченко А.А.						Стандия	Лист
Исполнитель		Белоглазев Е.Н.				Чертёж проекта межевания территории		000 "Гео-центр СК"	

Формат А3



- Условные обозначения:**
- Граница земельных участков, стоящих на кадастровом учете
 - Существующая водопроводная магистраль
 - Существующая линия электропередач
 - Существующая линия газопровода
 - Существующая линия связи
 - Существующая канализационная магистраль
 - Граница проектирования
 - Проектируемая полоса отвода газопровода
 - Земли общего пользования (дороги)
 - Тротуары
 - Зеленая зона общего пользования
 - Кадастровый номер земельного участка, стоящих на кадастровом учете
 - Проектируемый газопровод
 - Демонтируемый газопровод
 - Зона планируемого размещения объекта коммунально-бытового значения
 - Красные линии
 - Часть земельного участка 26:12:031225:1, формируемая для проектируемой полосы отвода газопровода
 - Часть земельного участка 26:12:031225:2, формируемая для проектируемой полосы отвода газопровода
 - Часть земельного участка 26:12:031225:16, формируемая для проектируемой полосы отвода газопровода
 - Часть земельного участка 26:12:031225:22, формируемая для проектируемой полосы отвода газопровода
 - Часть земельного участка 26:12:031225:23, формируемая для проектируемой полосы отвода газопровода
 - Часть земельного участка 26:12:031225:24, формируемая для проектируемой полосы отвода газопровода
 - Часть земельного участка 26:12:031225:27, формируемая для проектируемой полосы отвода газопровода
 - Часть земельного участка 26:12:031225:30, формируемая для проектируемой полосы отвода газопровода
 - Часть земельного участка 26:12:031225:31, формируемая для проектируемой полосы отвода газопровода
 - Часть земельного участка 26:12:031225:55, формируемая для проектируемой полосы отвода газопровода
 - Часть земельного участка 26:12:031225:90, формируемая для проектируемой полосы отвода газопровода
 - Часть земельного участка 26:12:031225:98, формируемая для проектируемой полосы отвода газопровода
 - Часть земельного участка 26:12:031225:120, формируемая для проектируемой полосы отвода газопровода

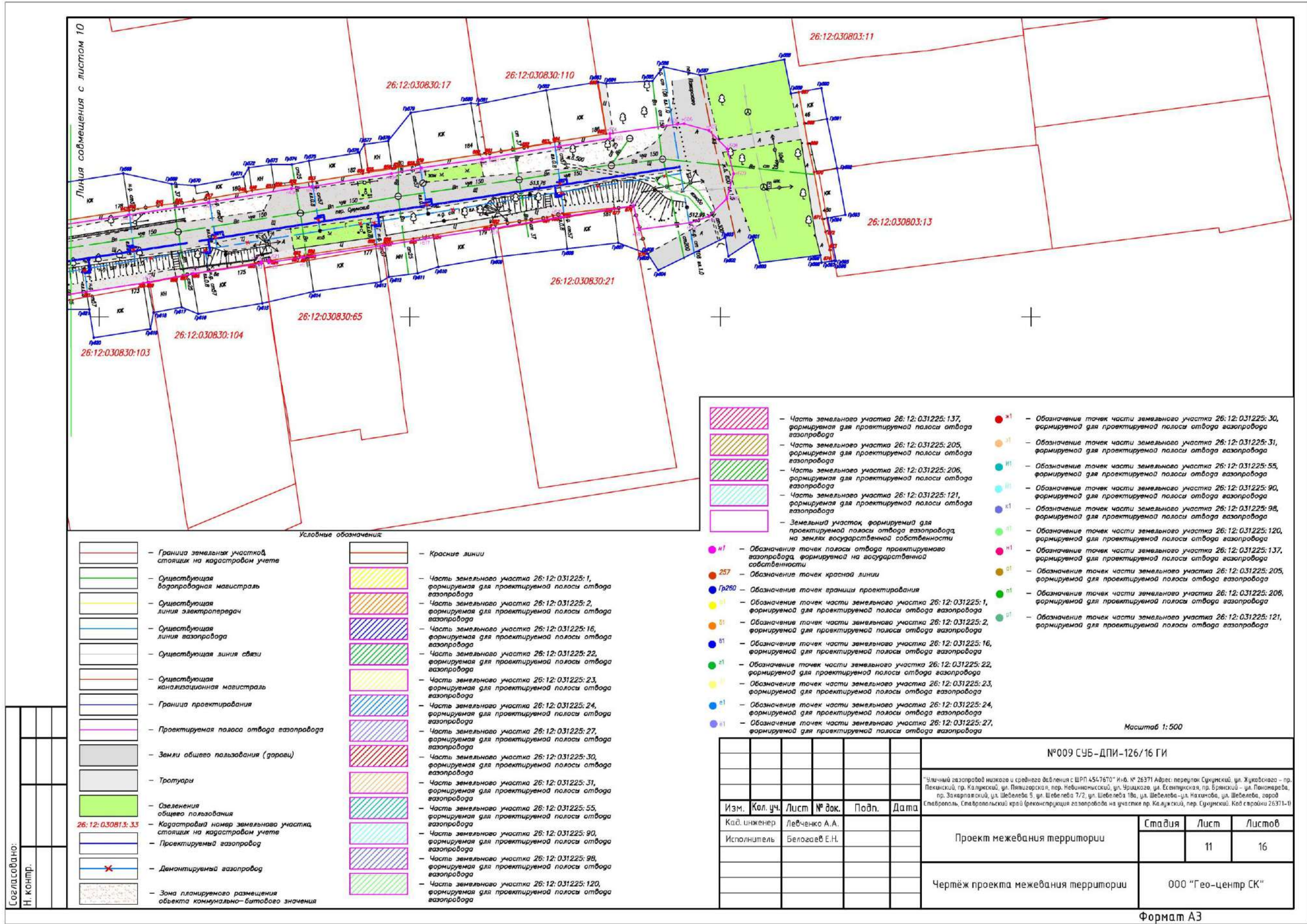
- Часть земельного участка 26:12:031225:137, формируемая для проектируемой полосы отвода газопровода
- Часть земельного участка 26:12:031225:205, формируемая для проектируемой полосы отвода газопровода
- Часть земельного участка 26:12:031225:206, формируемая для проектируемой полосы отвода газопровода
- Часть земельного участка 26:12:031225:121, формируемая для проектируемой полосы отвода газопровода
- Земельный участок формируемый для проектируемой полосы отвода газопровода, на землях государственной собственности
- Обозначение точек части земельного участка 26:12:031225:30, формируемой для проектируемой полосы отвода газопровода
- Обозначение точек части земельного участка 26:12:031225:31, формируемой для проектируемой полосы отвода газопровода
- Обозначение точек части земельного участка 26:12:031225:55, формируемой для проектируемой полосы отвода газопровода
- Обозначение точек части земельного участка 26:12:031225:90, формируемой для проектируемой полосы отвода газопровода
- Обозначение точек части земельного участка 26:12:031225:98, формируемой для проектируемой полосы отвода газопровода
- Обозначение точек части земельного участка 26:12:031225:120, формируемой для проектируемой полосы отвода газопровода
- Обозначение точек части земельного участка 26:12:031225:137, формируемой для проектируемой полосы отвода газопровода
- Обозначение точек части земельного участка 26:12:031225:205, формируемой для проектируемой полосы отвода газопровода
- Обозначение точек части земельного участка 26:12:031225:206, формируемой для проектируемой полосы отвода газопровода
- Обозначение точек части земельного участка 26:12:031225:121, формируемой для проектируемой полосы отвода газопровода
- Обозначение точек красной линии
- Обозначение точек границы проектирования
- Обозначение точек части земельного участка 26:12:031225:1, формируемой для проектируемой полосы отвода газопровода
- Обозначение точек части земельного участка 26:12:031225:2, формируемой для проектируемой полосы отвода газопровода
- Обозначение точек части земельного участка 26:12:031225:16, формируемой для проектируемой полосы отвода газопровода
- Обозначение точек части земельного участка 26:12:031225:22, формируемой для проектируемой полосы отвода газопровода
- Обозначение точек части земельного участка 26:12:031225:23, формируемой для проектируемой полосы отвода газопровода
- Обозначение точек части земельного участка 26:12:031225:24, формируемой для проектируемой полосы отвода газопровода
- Обозначение точек части земельного участка 26:12:031225:27, формируемой для проектируемой полосы отвода газопровода

Масштаб 1:500

Согласовано:
Н. контр.

№009 СУБ-ДПИ-126/16 ГИ					
"Числовой газопровод низкого и среднего давления с ШРП 454.7670" Инв. № 26371 Адрес: переулок Сидурский, ул. Жукоского - пр. Лексинский, пр. Калужский, ул. Патриаршая, пер. Невьяноминский, ул. Чоцкого, ул. Есенинская, пр. Брянский - ул. Понякина, пр. Зарявский, ул. Шевелева 5, ул. Шевелева 7/2, ул. Шевелева 18а, ул. Шевелева-ул. Нахимов, ул. Шевелево, город Снеfroполь, Снеfroпольский край (реконструкция газопровода на участке пр. Калужский, пер. Сидурский. Код строки 26371-1)					
Изм.	Кол.уч.	Лист	№ док.	Подп.	Дата
		Кад. инженер	Левченко А.А.		
		Исполнитель	Белоголов Е.Н.		
Проект межевания территории				Стадия	Лист
Чертёж проекта межевания территории					10
				Листов	16

Формат А3



- Условные обозначения:
- Граница земельных участков, стоящих на кадастровом учете
 - Существующая водопроводная магистраль
 - Существующая линия электропередач
 - Существующая линия газопровода
 - Существующая линия связи
 - Существующая канализационная магистраль
 - Граница проектирования
 - Проектируемая полоса отвода газопровода
 - Земли общего пользования (дороги)
 - Тротуары
 - Озеленения общего пользования
 - Кадастровый номер земельного участка, стоящий на кадастровом учете
 - Проектируемый газопровод
 - Демонтируемый газопровод
 - Зона планируемого размещения объекта коммунально-бытового значения

- Красные линии
- Часть земельного участка 26:12:031225:1, формируемая для проектируемой полосы отвода газопровода
- Часть земельного участка 26:12:031225:2, формируемая для проектируемой полосы отвода газопровода
- Часть земельного участка 26:12:031225:16, формируемая для проектируемой полосы отвода газопровода
- Часть земельного участка 26:12:031225:22, формируемая для проектируемой полосы отвода газопровода
- Часть земельного участка 26:12:031225:23, формируемая для проектируемой полосы отвода газопровода
- Часть земельного участка 26:12:031225:24, формируемая для проектируемой полосы отвода газопровода
- Часть земельного участка 26:12:031225:27, формируемая для проектируемой полосы отвода газопровода
- Часть земельного участка 26:12:031225:30, формируемая для проектируемой полосы отвода газопровода
- Часть земельного участка 26:12:031225:31, формируемая для проектируемой полосы отвода газопровода
- Часть земельного участка 26:12:031225:55, формируемая для проектируемой полосы отвода газопровода
- Часть земельного участка 26:12:031225:90, формируемая для проектируемой полосы отвода газопровода
- Часть земельного участка 26:12:031225:98, формируемая для проектируемой полосы отвода газопровода
- Часть земельного участка 26:12:031225:120, формируемая для проектируемой полосы отвода газопровода

- Часть земельного участка 26:12:031225:137, формируемая для проектируемой полосы отвода газопровода
- Часть земельного участка 26:12:031225:205, формируемая для проектируемой полосы отвода газопровода
- Часть земельного участка 26:12:031225:206, формируемая для проектируемой полосы отвода газопровода
- Часть земельного участка 26:12:031225:121, формируемая для проектируемой полосы отвода газопровода
- Земельный участок, формируемый для проектируемой полосы отвода газопровода на землях государственной собственности
- Обозначение точек полосы отвода проектируемого газопровода, формируемой на государственной собственности
- Обозначение точек красной линии
- Обозначение точек границы проектирования
- Обозначение точек части земельного участка 26:12:031225:1, формируемой для проектируемой полосы отвода газопровода
- Обозначение точек части земельного участка 26:12:031225:2, формируемой для проектируемой полосы отвода газопровода
- Обозначение точек части земельного участка 26:12:031225:16, формируемой для проектируемой полосы отвода газопровода
- Обозначение точек части земельного участка 26:12:031225:22, формируемой для проектируемой полосы отвода газопровода
- Обозначение точек части земельного участка 26:12:031225:23, формируемой для проектируемой полосы отвода газопровода
- Обозначение точек части земельного участка 26:12:031225:24, формируемой для проектируемой полосы отвода газопровода
- Обозначение точек части земельного участка 26:12:031225:27, формируемой для проектируемой полосы отвода газопровода
- Обозначение точек части земельного участка 26:12:031225:30, формируемой для проектируемой полосы отвода газопровода
- Обозначение точек части земельного участка 26:12:031225:31, формируемой для проектируемой полосы отвода газопровода
- Обозначение точек части земельного участка 26:12:031225:55, формируемой для проектируемой полосы отвода газопровода
- Обозначение точек части земельного участка 26:12:031225:90, формируемой для проектируемой полосы отвода газопровода
- Обозначение точек части земельного участка 26:12:031225:98, формируемой для проектируемой полосы отвода газопровода
- Обозначение точек части земельного участка 26:12:031225:120, формируемой для проектируемой полосы отвода газопровода
- Обозначение точек части земельного участка 26:12:031225:137, формируемой для проектируемой полосы отвода газопровода
- Обозначение точек части земельного участка 26:12:031225:205, формируемой для проектируемой полосы отвода газопровода
- Обозначение точек части земельного участка 26:12:031225:206, формируемой для проектируемой полосы отвода газопровода
- Обозначение точек части земельного участка 26:12:031225:121, формируемой для проектируемой полосы отвода газопровода

Масштаб 1:500

№009 СЧБ-ДПИ-126/16 ГИ					
"Изначный газопровод низкого и среднего давления с ШРП 4547670" Инв. № 26371 Адрес: переулок Суржукский, ул. Жукотскова - пр. Лексинский, пр. Калужский, ул. Пятигорская, пер. Невиномисский, ул. Чошкова, ул. Есенинская, пр. Брянский - ул. Паномарева, пр. Закарпалынский, ул. Шелева 5, ул. Шелева 7/2, ул. Шелева 18а, ул. Шелева - ул. Нахимова, ул. Шелева, завод Свердловский, Свердловский край (реконструкция газопровода на участке пр. Калужский, пер. Суржукский, Код стройки 26371-1)					
Изм.	Кол. уч.	Лист	№ док.	Подп.	Дата
Кад. инженер	Левченко А.А.				
Исполнитель	Белоголов Е.Н.				
Проект межевания территории			Стандия	Лист	Листов
Чертеж проекта межевания территории				11	16

Формат А3

Согласовано:
Н. конпр.

Координаты поворотных точек красных линий			Координаты поворотных точек красных линий			Координаты поворотных точек красных линий			Координаты поворотных точек красных линий			Координаты поворотных точек красных линий			Координаты поворотных точек красных линий		
№ поворотной точки	Координаты, м		№ поворотной точки	Координаты, м		№ поворотной точки	Координаты, м		№ поворотной точки	Координаты, м		№ поворотной точки	Координаты, м		№ поворотной точки	Координаты, м	
	X	Y		X	Y		X	Y		X	Y		X	Y		X	Y
1	474268,11	1316476,25	108	475397,74	1318659,17	215	475467,50	1319083,98	322	475377,00	1319126,75	407	475305,32	1318746,27	492	475343,78	1318427,86
2	474269,62	1316494,28	109	475397,82	1318659,70	216	475468,17	1319083,45	323	475376,56	1319127,08	408	475305,00	1318744,95	493	475340,07	1318413,22
3	474265,84	1316497,97	110	475397,93	1318660,73	217	475468,85	1319089,98	324	475376,00	1319120,34	409	475303,27	1318735,91	494	475332,84	1318414,78
4	474264,74	1316495,21	111	475398,28	1318662,68	218	475470,15	1319101,21	325	475375,55	1319119,30	410	475303,34	1318735,99	495	475324,07	1318387,82
5	474265,06	1316494,95	112	475398,93	1318665,58	219	475471,63	1319108,45	326	475375,04	1319111,64	411	475302,98	1318733,53	496	475322,08	1318385,96
6	474264,54	1316494,13	113	475399,03	1318666,22	220	475472,88	1319115,72	327	475374,58	1319104,37	412	475302,79	1318732,64	497	475321,60	1318380,93
7	474264,75	1316491,51	114	475398,98	1318666,23	221	475473,54	1319119,93	328	475374,00	1319094,60	413	475302,46	1318730,77	498	475321,32	1319376,77
8	474263,11	1316476,53	115	475400,64	1318676,25	222	475473,71	1319121,36	329	475373,51	1319093,24	414	475302,14	1318729,07	499	475318,57	1319385,82
9	475338,05	1318381,50	116	475400,89	1318677,41	223	475474,03	1319123,55	330	475373,00	1319088,19	415	475301,89	1318728,73	500	475319,09	1319392,54
10	475338,55	1318384,23	117	475401,23	1318677,73	224	475474,12	1319124,00	331	475372,54	1319084,67	416	475301,67	1318715,08	501	475319,61	1319392,54
11	475341,69	1318383,79	118	475402,38	1318688,54	225	475474,58	1319127,68	332	475372,00	1319076,52	417	475301,45	1318712,69	502	475320,25	1319397,19
12	475344,93	1318383,25	119	475403,22	1318689,13	226	475475,69	1319136,11	333	475371,54	1319072,17	418	475301,23	1318703,62	503	475320,46	1319398,33
13	475345,48	1318383,15	120	475403,25	1318694,44	227	475476,75	1319141,94	334	475371,00	1319072,00	419	475301,00	1318700,94	504	475321,12	1319401,94
14	475346,24	1318383,04	121	475403,19	1318694,45	228	475477,25	1319144,65	335	475370,54	1319068,53	420	475300,78	1318690,60	505	475321,57	1319404,89
15	475353,63	1318381,35	122	475404,54	1318702,54	229	475477,72	1319147,64	336	475370,00	1319061,39	421	475300,56	1318688,93	506	475322,14	1319414,56
16	475360,52	1318409,51	123	475404,95	1318704,54	230	475478,08	1319150,00	337	475369,54	1319042,00	422	475300,34	1318686,16	507	475322,58	1319415,63
17	475359,19	1318409,72	124	475405,61	1318707,76	231	475479,08	1319160,78	338	475369,00	1319031,14	423	475300,12	1318686,16	508	475323,02	1319421,15
18	475355,75	1318410,58	125	475405,65	1318707,98	232	475480,01	1319159,99	339	475368,54	1319020,76	424	475300,00	1318686,16	509	475323,46	1319427,15
19	475353,55	1318410,62	126	475406,73	1318716,18	233	475480,73	1319169,51	340	475368,00	1319020,76	425	475300,00	1318686,16	510	475323,90	1319433,20
20	475353,59	1318410,63	127	475407,56	1318717,50	234	475481,22	1319170,15	341	475367,54	1319020,52	426	475300,00	1318686,16	511	475324,34	1319439,24
21	475353,82	1318412,18	128	475408,12	1318721,05	235	475482,01	1319179,96	342	475367,00	1319015,05	427	475300,00	1318686,16	512	475324,78	1319444,18
22	475354,40	1318415,57	129	475409,72	1318731,65	236	475482,70	1319180,93	343	475366,54	1319010,79	428	475300,00	1318686,16	513	475325,22	1319449,12
23	475354,75	1318417,61	130	475410,22	1318734,21	237	475483,86	1319186,82	344	475366,00	1319010,78	429	475300,00	1318686,16	514	475325,66	1319449,12
24	475355,21	1318420,59	131	475411,38	1318742,55	238	475485,71	1319197,72	345	475365,54	1319008,99	430	475300,00	1318686,16	515	475326,10	1319454,06
25	475355,40	1318421,87	132	475411,51	1318743,47	239	475485,99	1319198,71	346	475365,00	1319008,92	431	475300,00	1318686,16	516	475326,54	1319459,00
26	475355,69	1318423,79	133	475411,98	1318745,36	240	475486,56	1319202,90	347	475364,54	1319008,85	432	475300,00	1318686,16	517	475326,98	1319463,94
27	475356,11	1318426,56	134	475412,20	1318746,70	241	475487,06	1319205,39	348	475364,00	1318997,74	433	475300,00	1318686,16	518	475327,42	1319468,88
28	475356,49	1318429,14	135	475413,78	1318757,50	242	475487,20	1319206,24	349	475363,54	1318997,10	434	475300,00	1318686,16	519	475327,86	1319473,82
29	475356,86	1318431,72	136	475413,90	1318759,13	243	475487,65	1319209,88	350	475363,00	1318993,07	435	475300,00	1318686,16	520	475328,30	1319478,76
30	475357,23	1318434,30	137	475414,79	1318765,27	244	475488,47	1319215,90	351	475362,54	1318992,97	436	475300,00	1318686,16	521	475328,74	1319483,70
31	475357,98	1318439,46	138	475415,15	1318767,72	245	475489,04	1319219,24	352	475362,00	1318987,15	437	475300,00	1318686,16	522	475329,18	1319488,64
32	475358,35	1318442,04	139	475415,38	1318768,59	246	475489,62	1319223,49	353	475361,54	1318985,92	438	475300,00	1318686,16	523	475329,62	1319493,58
33	475358,73	1318443,24	140	475416,02	1318772,57	247	475490,11	1319226,75	354	475361,00	1318976,46	439	475300,00	1318686,16	524	475330,06	1319498,52
34	475359,11	1318443,08	141	475416,12	1318772,73	248	475490,89	1319226,75	355	475360,54	1318977,81	440	475300,00	1318686,16	525	475330,50	1319503,46
35	475362,62	1318442,75	142	475416,80	1318776,28	249	475491,38	1319235,88	356	475360,00	1318977,72	441	475300,00	1318686,16	526	475330,94	1319508,40
36	475362,67	1318442,84	143	475416,86	1318776,28	250	475491,38	1319235,88	357	475359,54	1318977,72	442	475300,00	1318686,16	527	475331,38	1319513,34
37	475362,81	1318443,85	144	475417,16	1318776,83	251	475492,34	1319244,44	358	475359,00	1318977,72	443	475300,00	1318686,16	528	475331,82	1319518,28
38	475362,85	1318444,02	145	475418,12	1318784,66	252	475492,69	1319244,44	359	475358,54	1318977,72	444	475300,00	1318686,16	529	475332,26	1319523,22
39	475365,09	1318457,61	146	475418,20	1318784,66	253	475494,27	1319254,07	360	475358,00	1318977,72	445	475300,00	1318686,16	530	475332,70	1319528,16
40	475364,97	1318457,75	147	475418,20	1318784,66	254	475494,02	1319255,41	361	475357,54	1318977,72	446	475300,00	1318686,16	531	475333,14	1319533,10
41	475365,20	1318459,02	148	475418,38	1318785,65	255	475494,03	1319255,57	362	475357,00	1318977,72	447	475300,00	1318686,16	532	475333,58	1319538,04
42	475365,83	1318461,93	149	475418,55	1318786,74	256	475494,14	1319256,68	363	475356,54	1318977,72	448	475300,00	1318686,16	533	475334,02	1319542,98
43	475365,98	1318462,78	150	475419,90	1318795,86	257	475494,48	1319259,23	364	475356,00	1318977,72	449	475300,00	1318686,16	534	475334,46	1319547,92
44	475367,12	1318470,71	151	475419,64	1318795,99	258	475494,73	1319262,33	365	475355,54	1318977,72	450	475300,00	1318686,16	535	475334,90	1319552,86
45	475367,71	1318470,79	152	475419,70	1318795,83	259	475495,39	1319266,67	366	475355,00	1318977,72	451	475300,00	1318686,16	536	475335,34	1319557,80
46	475367,44	1318471,01	153	475419,81	1318798,02	260	475495,46	1319279,89	367	475354,54	1318977,72	452	475300,00	1318686,16	537	475335,78	1319562,74
47	475367,92	1318474,01	154	475420,14	1318799,65	261	475496,08	1319284,77	368	475354,00	1318977,72	453	475300,00	1318686,16	538	475336,22	1319567,68
48	475367,98	1318474,23	155	475420,50	1318802,73	262	475503,13	1319305,73	369	475353,54	1318977,72	454	475300,00	1318686,16	539	475336,66	1319572,62
49	475368,55	1318478,13	156	475421,22	1318807,67	263	475509,01	1319304,40	370	475353,00	1318977,72	455	475300,00	1318686,16	540	475337,10	1319581,56
50	475368,61	1318478,12	157	475421,99	1318813,00	264	475516,05	1319335,97	371	475352,54	1318977,72	456	475300,00	1318686,16	541	475337,54	1319586,50
51	475368,82	1318479,78	158	475421,87	1318813,58	265	475508,23	1319337,29	372	475352,00	1318977,72	457	475300,00	1318686,16	542	475337,98	1319591,44
52	475369,37	1318482,78	159	475419,38	1318820,29	266	475502,95	1319338,37	373	475351,54	1318977,72	458	475300,00	1318686,16	543	475338,42	1319596,38
53	475369,57	1318483,71	160	475417,64	1318823,63	267	475509,11	1319339,05	374	475351,00	1318977,72	459	475300,00	13			

№ п/п	Координаты поворотных точек красных линий			Координаты поворотных точек красных линий			Координаты поворотных точек красных линий			Координаты границы проектирования			Координаты границы проектирования			Координаты границы проектирования		
	№ п/п	Координаты, м		№ п/п	Координаты, м		№ п/п	Координаты, м		№ п/п	Координаты, м		№ п/п	Координаты, м		№ п/п	Координаты, м	
		X	Y		X	Y		X	Y		X	Y		X	Y		X	Y
577	475513,57	1319680,55	684	475563,17	1320003,74	791	475488,63	1319611,17	Гр43	474288,12	1316659,09	Гр128	475356,09	1318423,73	Гр213	475451,43	1318015,90	
578	475513,72	1319682,11	685	475562,01	1320005,55	792	475488,59	1319609,99	Гр44	474288,10	1316660,22	Гр129	475361,01	1318411,32	Гр214	475452,96	1318028,61	
579	475513,78	1319684,67	686	475562,02	1319999,52	793	475487,32	1319602,42	Гр45	474289,17	1316660,74	Гр130	475358,75	1318441,98	Гр215	475453,21	1318031,16	
580	475514,04	1319687,72	687	475561,88	1319995,94	794	475485,71	1319594,26	Гр46	474291,79	1316660,80	Гр131	475362,45	1318442,38	Гр216	475454,25	1318040,61	
581	475514,44	1319688,82	688	475561,65	1319994,46	795	475478,97	1319595,59	Гр47	474293,80	1316670,96	Гр132	475359,86	1318442,69	Гр217	475455,50	1318049,61	
582	475515,93	1319697,67	689	475560,07	1319993,62	796	475471,55	1319593,29	Гр48	474299,25	1316675,81	Гр133	475366,06	1318443,34	Гр218	475448,53	1318041,40	
583	475516,01	1319697,66	690	475559,96	1319983,63	797	475480,24	1319561,68	Гр49	474260,29	1316681,97	Гр134	475369,20	1318456,93	Гр219	475449,29	1318047,62	
584	475516,38	1319699,39	691	475559,85	1319983,04	798	475480,36	1319561,65	Гр50	474260,36	1316683,16	Гр135	475370,26	1318462,17	Гр220	475452,46	1318054,74	
585	475517,13	1319703,73	692	475559,80	1319982,25	799	475481,08	1319561,45	Гр51	474260,44	1316687,50	Гр136	475371,71	1318470,09	Гр221	475454,04	1318063,98	
586	475517,35	1319705,19	693	475559,69	1319981,38	800	475481,19	1319561,42	Гр52	474262,23	1316687,49	Гр137	475372,67	1318473,54	Гр222	475455,46	1318069,50	
587	475517,59	1319706,46	694	475559,11	1319977,58	801	475484,68	1319560,19	Гр53	474262,40	1316689,90	Гр138	475373,25	1318477,43	Гр223	475456,86	1318071,82	
588	475518,00	1319713,66	695	475558,66	1319975,18	802	475487,48	1319560,19	Гр54	474267,47	1316698,15	Гр139	475374,64	1318482,95	Гр224	475458,32	1318079,98	
589	475520,16	1319719,89	696	475558,94	1319973,10	803	475495,75	1319558,66	Гр55	474267,20	1316702,80	Гр140	475375,73	1318492,90	Гр225	475459,94	1318084,08	
590	475521,74	1319729,27	697	475558,69	1319969,43	804	475497,18	1319558,49	Гр56	474266,36	1316703,70	Гр141	475377,15	1318497,57	Гр226	475461,50	1318092,20	
591	475521,87	1319729,37	698	475558,46	1319962,34	805	475501,25	1319557,80	Гр57	474265,79	1316710,19	Гр142	475378,96	1318509,50	Гр227	475463,06	1318098,40	
592	475522,20	1319731,75	699	475558,07	1319957,79	806	475502,32	1319557,61	Гр58	474267,90	1316715,52	Гр143	475378,60	1318510,58	Гр228	475464,60	1318099,58	
593	475522,34	1319730,91	700	475557,47	1319957,08	807	475511,34	1319555,90	Гр59	474267,83	1316718,43	Гр144	475379,06	1318516,81	Гр229	475466,14	1318099,58	
594	475523,76	1319741,66	701	475557,04	1319947,94	808	475513,72	1319555,51	Гр60	474267,51	1316722,40	Гр145	475381,55	1318526,35	Гр230	475467,68	1318099,58	
595	475526,85	1319741,60	702	475556,99	1319939,06	809	475517,76	1319554,69	Гр61	474266,87	1316723,06	Гр146	475383,09	1318529,24	Гр231	475469,22	1318099,58	
596	475524,74	1319744,23	703	475556,67	1319937,66	810	475521,76	1319553,79	Гр62	474264,57	1316728,36	Гр147	475384,76	1318531,51	Гр232	475470,76	1318099,58	
597	475524,62	1319745,36	704	475556,24	1319937,64	811	475522,25	1319553,12	Гр63	474265,02	1316730,07	Гр148	475386,44	1318534,91	Гр233	475472,26	1318099,58	
598	475526,14	1319753,83	705	475555,87	1319928,78	812	475529,36	1319553,99	Гр64	474264,06	1316736,71	Гр149	475388,18	1318537,10	Гр234	475473,76	1318099,58	
599	475527,27	1319763,51	706	475555,27	1319927,19	813	475532,35	1319552,67	Гр65	474264,51	1316742,48	Гр150	475389,88	1318540,48	Гр235	475475,26	1318099,58	
600	475528,49	1319764,75	707	475554,64	1319926,16	814	475531,16	1319552,80	Гр66	474264,84	1316747,18	Гр151	475391,55	1318543,66	Гр236	475476,76	1318099,58	
601	475528,68	1319765,86	708	475554,54	1319924,24	815	475526,39	1319513,85	Гр67	474272,21	1316752,56	Гр152	475393,23	1318547,80	Гр237	475478,26	1318099,58	
602	475530,20	1319774,80	709	475554,28	1319919,82	816	475526,28	1319512,80	Гр68	474271,48	1316755,85	Гр153	475394,96	1318552,96	Гр238	475479,76	1318099,58	
603	475530,43	1319776,93	710	475554,64	1319919,11	817	475524,89	1319503,39	Гр69	474273,09	1316759,71	Гр154	475396,68	1318559,29	Гр239	475481,26	1318099,58	
604	475530,69	1319778,05	711	475554,36	1319910,73	818	475524,34	1319500,46	Гр70	474274,06	1316768,43	Гр155	475398,40	1318567,76	Гр240	475482,76	1318099,58	
605	475531,76	1319786,10	712	475554,58	1319906,32	819	475522,98	1319492,21	Гр71	474274,25	1316770,30	Гр156	475399,19	1318576,24	Гр241	475484,26	1318099,58	
606	475532,12	1319788,91	713	475554,99	1319901,81	820	475522,42	1319489,10	Гр72	474273,82	1316776,29	Гр157	475400,96	1318584,76	Гр242	475485,76	1318099,58	
607	475533,68	1319799,35	714	475554,77	1319900,50	821	475522,23	1319487,01	Гр73	474272,80	1316782,92	Гр158	475402,74	1318593,24	Гр243	475487,26	1318099,58	
608	475534,30	1319803,58	715	475554,51	1319898,20	822	475522,04	1319484,93	Гр74	474276,47	1316792,24	Гр159	475404,52	1318602,72	Гр244	475488,76	1318099,58	
609	475534,12	1319808,71	716	475554,25	1319887,81	823	475522,35	1319484,88	Гр75	474277,58	1316792,67	Гр160	475406,30	1318611,20	Гр245	475490,26	1318099,58	
610	475535,80	1319821,43	717	475554,36	1319887,32	824	475521,16	1319474,61	Гр76	474278,08	1316799,16	Гр161	475408,08	1318619,68	Гр246	475491,76	1318099,58	
611	475535,49	1319822,49	718	475554,46	1319887,30	825	475520,50	1319476,10	Гр77	474277,60	1316802,32	Гр162	475409,86	1318628,16	Гр247	475493,26	1318099,58	
612	475537,68	1319835,62	719	475554,82	1319883,44	826	475520,42	1319475,06	Гр78	474278,16	1316805,78	Гр163	475411,64	1318637,64	Гр248	475494,76	1318099,58	
613	475537,73	1319835,61	720	475554,78	1319883,45	827	475517,47	1319456,42	Гр79	474274,21	1316814,70	Гр164	475413,42	1318646,10	Гр249	475496,26	1318099,58	
614	475538,67	1319841,42	721	475554,71	1319882,00	828	475509,73	1319452,17	Гр80	474267,85	1316815,95	Гр165	475415,20	1318654,58	Гр250	475497,76	1318099,58	
615	475539,11	1319844,64	722	475554,29	1319879,09	829	475507,11	1319452,64	Гр81	474261,58	1316814,31	Гр166	475416,98	1318663,06	Гр251	475499,26	1318099,58	
616	475539,85	1319849,21	723	475554,10	1319878,00	830	475503,91	1319444,74	Гр82	474258,01	1316808,62	Гр167	475418,76	1318671,54	Гр252	475500,76	1318099,58	
617	475540,04	1319850,35	724	475553,21	1319877,98	831	475507,12	1319443,91	Гр83	474253,85	1316794,93	Гр168	475420,54	1318680,02	Гр253	475502,26	1318099,58	
618	475540,14	1319851,45	725	475553,18	1319876,58	832	475510,22	1319443,00	Гр84	474251,21	1316797,16	Гр169	475422,32	1318688,50	Гр254	475503,76	1318099,58	
619	475542,05	1319862,64	726	475552,91	1319872,81	833	475510,18	1319442,53	Гр85	474250,75	1316796,64	Гр170	475424,10	1318697,98	Гр255	475505,26	1318099,58	
620	475543,04	1319862,63	727	475552,91	1319872,75	834	475515,18	1319441,17	Гр86	474249,28	1316792,26	Гр171	475425,88	1318707,46	Гр256	475506,76	1318099,58	
621	475543,42	1319866,42	728	475552,91	1319872,75	835	475514,38	1319429,56	Гр87	474247,60	1316792,32	Гр172	475427,66	1318716,94	Гр257	475508,26	1318099,58	
622	475543,29	1319870,80	729	475552,91	1319870,06	836	475513,63	1319425,61	Гр88	474242,48	1316787,25	Гр173	475429,44	1318725,42	Гр258	475509,76	1318099,58	
623	475543,71	1319879,73	730	475552,91	1319868,39	837	475512,39	1319424,65	Гр89	474241,06	1316781,91	Гр174	475431,22	1318734,90	Гр259	475511,26	1318099,58	
624	475544,26	1319881,97	731	475552,91	1319868,04	838	475511,58	1319418,53	Гр90	474240,96	1316777,12	Гр175	475433,00	1318743,38	Гр260	475512,76	1318099,58	
625	475544,50	1319885,14	732	475552,91	1319867,50	839	475511,32	1319417,04	Гр91	474240,50	1316770,20	Гр176	475434,78	1318752,86	Гр261	475514,26	1318099,58	
626	475545,01	1319885,98	733	475552,91	1319866,63	840	475509,73	1319406,63	Гр92	474241,16	1316768,85	Гр177	475436,56	1318761,34	Гр262	475515,76	1318099,58	
627	475545,40	1319888,78	734	475552,91	1319865,40	841	475509,35	1319404,20	Гр93	474240,65	1316761,74	Гр178	475438,34	1318770,82	Гр263	475517,26	1318099,58	
628	475545,48	1319889,67	735	475552,91	1319864,17													

Координаты границы проектирования			Координаты границы проектирования			Координаты границы проектирования			Координаты границы проектирования			Координаты границы проектирования			Координаты поворотных точек земельных участков, формируемых на государственной собственности		
Номер поворотной точки	Координаты, м		Номер поворотной точки	Координаты, м		Номер поворотной точки	Координаты, м		Номер поворотной точки	Координаты, м		Номер поворотной точки	Координаты, м		Номер поворотной точки	Координаты, м	
	Х	У		Х	У		Х	У		Х	У		Х	У		Х	У
Гр298	475473,99	1319263,32	Гр405	475374,15	1318640,77	Гр511	475522,01	1319566,65	Гр618	475550,70	1319988,72	Гр703	475478,97	1319595,59	n22	474236,03	1316577,46
Гр299	475471,22	1319248,57	Гр406	475372,36	1318629,83	Гр512	475522,02	1319598,42	Гр619	475548,08	1319988,24	Гр704	475476,92	1319594,17	n23	474234,02	1316577,70
Гр300	475470,11	1319247,84	Гр407	475366,66	1318623,63	Гр513	475522,76	1319702,77	Гр620	475546,65	1319949,10	Гр705	475476,61	1319582,91	n24	474232,96	1316577,83
Гр301	475468,61	1319245,23	Гр408	475365,20	1318616,37	Гр514	475522,66	1319705,54	Гр621	475551,22	1319948,38	Гр706	475475,08	1319576,33	n25	474231,15	1316577,83
Гр302	475467,48	1319242,84	Гр409	475368,46	1318611,72	Гр515	475523,97	1319712,74	Гр622	475551,21	1319944,84	Гр707	475474,63	1319575,95	n26	474229,72	1316594,47
Гр303	475466,59	1319240,67	Гр410	475366,77	1318606,62	Гр516	475524,05	1319714,19	Гр623	475547,48	1319939,93	Гр708	475474,03	1319565,01	n27	474228,57	1316571,19
Гр304	475467,26	1319239,45	Гр411	475365,96	1318596,04	Гр517	475525,34	1319719,02	Гр624	475547,46	1319938,46	Гр709	475473,33	1319563,29	n28	474227,42	1316610,54
Гр305	475465,87	1319237,87	Гр412	475364,66	1318587,27	Гр518	475526,92	1319728,40	Гр625	475546,08	1319929,60	Гр710	475472,73	1319558,88	n29	474226,27	1316609,59
Гр306	475464,99	1319231,92	Гр413	475364,06	1318583,20	Гр519	475527,34	1319730,91	Гр626	475545,25	1319925,36	Гр711	475472,20	1319557,26	n30	474225,12	1316609,59
Гр307	475463,63	1319221,04	Гр414	475363,46	1318579,40	Гр520	475528,40	1319734,18	Гр627	475544,31	1319920,93	Гр712	475471,67	1319557,30	n31	474224,07	1316617,03
Гр308	475465,52	1319209,51	Гр415	475362,58	1318573,39	Гр521	475528,82	1319736,90	Гр628	475543,83	1319919,70	Гр713	475471,13	1319556,46	n32	474223,02	1316616,61
Гр309	475465,00	1319206,69	Гр416	475362,17	1318571,74	Гр522	475530,52	1319739,82	Гр629	475543,54	1319911,32	Гр714	475470,59	1319556,14	n33	474221,97	1316616,61
Гр310	475463,73	1319202,30	Гр417	475360,58	1318560,70	Гр523	475530,76	1319741,06	Гр630	475543,68	1319906,82	Гр715	475469,05	1319554,61	n34	474220,92	1316616,61
Гр311	475461,74	1319190,79	Гр418	475359,32	1318557,69	Гр524	475529,31	1319744,52	Гр631	475542,74	1319906,94	Гр716	475467,51	1319553,37	n35	474219,87	1316624,85
Гр312	475462,08	1319183,82	Гр419	475359,13	1318553,55	Гр525	475530,83	1319752,99	Гр632	475542,15	1319902,44	Гр717	475466,98	1319551,66	n36	474218,82	1316640,89
Гр313	475460,44	1319174,02	Гр420	475357,19	1318542,59	Гр526	475533,03	1319763,84	Гр633	475541,55	1319901,72	Гр718	475466,44	1319551,56	n37	474217,77	1316640,89
Гр314	475460,28	1319172,34	Гр421	475355,12	1318528,04	Гр527	475533,54	1319765,03	Гр634	475540,97	1319893,22	Гр719	475465,90	1319550,74	n38	474216,72	1316640,33
Гр315	475461,01	1319172,19	Гр422	475354,84	1318527,48	Гр528	475535,06	1319773,98	Гр635	475540,30	1319882,86	Гр720	475465,36	1319549,36	n39	474215,67	1316655,73
Гр316	475460,68	1319170,49	Гр423	475354,37	1318524,58	Гр529	475535,35	1319776,25	Гр636	475539,65	1319888,09	Гр721	475464,82	1319548,98	n40	474214,62	1316655,73
Гр317	475459,64	1319166,39	Гр424	475353,70	1318523,09	Гр530	475535,70	1319778,52	Гр637	475538,95	1319883,23	Гр722	475464,28	1319548,60	n41	474213,57	1316672,18
Гр318	475459,41	1319164,90	Гр425	475352,11	1318514,29	Гр531	475536,08	1319783,00	Гр638	475538,24	1319878,88	Гр723	475463,74	1319548,22	n42	474212,52	1316687,63
Гр319	475458,87	1319163,67	Гр426	475350,52	1318504,17	Гр532	475536,46	1319788,93	Гр639	475537,53	1319885,48	Гр724	475463,20	1319547,84	n43	474211,47	1316687,63
Гр320	475457,60	1319150,08	Гр427	475349,33	1318498,64	Гр533	475536,85	1319799,12	Гр640	475536,85	1319896,50	Гр725	475462,66	1319547,46	n44	474210,42	1316699,16
Гр321	475460,15	1319148,30	Гр428	475348,15	1318495,43	Гр534	475537,24	1319798,50	Гр641	475536,24	1319893,02	Гр726	475462,12	1319547,08	n45	474209,37	1316708,19
Гр322	475457,83	1319140,02	Гр429	475347,00	1318484,19	Гр535	475537,63	1319802,74	Гр642	475535,63	1319893,59	Гр727	475461,58	1319546,70	n46	474208,32	1316724,35
Гр323	475454,54	1319140,60	Гр430	475346,41	1318478,22	Гр536	475538,02	1319802,67	Гр643	475535,02	1319894,20	Гр728	475461,04	1319546,32	n47	474207,27	1316740,52
Гр324	475452,74	1319130,32	Гр431	475344,80	1318469,33	Гр537	475538,41	1319804,28	Гр644	475534,41	1319894,81	Гр729	475460,50	1319545,94	n48	474206,22	1316756,69
Гр325	475456,14	1319129,73	Гр432	475344,56	1318467,43	Гр538	475538,80	1319806,14	Гр645	475533,80	1319895,42	Гр730	475460,00	1319545,56	n49	474205,17	1316772,84
Гр326	475453,27	1319113,02	Гр433	475343,05	1318457,13	Гр539	475539,19	1319811,51	Гр646	475533,19	1319896,03	Гр731	475459,46	1319545,18	n50	474204,12	1316789,00
Гр327	475447,60	1319114,22	Гр434	475342,48	1318454,43	Гр540	475539,58	1319813,55	Гр647	475532,58	1319896,64	Гр732	475458,92	1319544,80	n51	474203,07	1316805,16
Гр328	475447,36	1319112,90	Гр435	475341,90	1318446,40	Гр541	475540,00	1319816,00	Гр648	475531,97	1319897,25	Гр733	475458,38	1319544,42	n52	474202,02	1316821,32
Гр329	475446,31	1319105,73	Гр436	475341,31	1318444,54	Гр542	475540,41	1319818,51	Гр649	475531,36	1319897,86	Гр734	475457,84	1319544,04	n53	474200,97	1316837,48
Гр330	475446,73	1319088,56	Гр437	475340,73	1318432,36	Гр543	475540,82	1319821,31	Гр650	475530,75	1319898,47	Гр735	475457,30	1319543,66	n54	474200,00	1316853,64
Гр331	475446,34	1319085,16	Гр438	475340,15	1318429,42	Гр544	475541,23	1319824,15	Гр651	475530,14	1319899,08	Гр736	475456,76	1319543,28	n55	474199,00	1316869,80
Гр332	475445,33	1319077,00	Гр439	475339,57	1318414,78	Гр545	475541,64	1319827,00	Гр652	475529,53	1319900,00	Гр737	475456,22	1319542,90	n56	474198,00	1316885,96
Гр333	475444,42	1319072,96	Гр440	475338,99	1318404,50	Гр546	475542,05	1319830,84	Гр653	475528,92	1319900,61	Гр738	475455,68	1319542,52	n57	474197,00	1316902,12
Гр334	475443,17	1319071,30	Гр441	475338,41	1318396,84	Гр547	475542,46	1319834,68	Гр654	475528,31	1319901,22	Гр739	475455,14	1319542,14	n58	474196,00	1316918,28
Гр335	475441,64	1319069,87	Гр442	475337,82	1318389,86	Гр548	475542,87	1319838,52	Гр655	475527,70	1319901,83	Гр740	475454,60	1319541,76	n59	474195,00	1316934,44
Гр336	475438,42	1319052,73	Гр443	475337,24	1318382,79	Гр549	475543,28	1319842,36	Гр656	475527,09	1319902,44	Гр741	475454,06	1319541,38	n60	474194,00	1316950,60
Гр337	475436,53	1319043,23	Гр444	475336,66	1318380,93	Гр550	475543,69	1319846,20	Гр657	475526,48	1319903,05	Гр742	475453,52	1319541,00	n61	474193,00	1316966,76
Гр338	475434,83	1319032,37	Гр445	475336,08	1318381,53	Гр551	475544,10	1319849,04	Гр658	475525,87	1319903,66	Гр743	475452,98	1319540,62	n62	474192,00	1316982,92
Гр339	475433,60	1319026,59	Гр446	475335,50	1318381,43	Гр552	475544,51	1319852,88	Гр659	475525,26	1319904,27	Гр744	475452,44	1319540,24	n63	474191,00	1316999,08
Гр340	475429,56	1319025,74	Гр447	475334,92	1318380,23	Гр553	475544,92	1319856,72	Гр660	475524,65	1319904,88	Гр745	475451,90	1319540,00	n64	474190,00	1317015,24
Гр341	475428,33	1319016,38	Гр448	475334,34	1318377,26	Гр554	475545,33	1319860,56	Гр661	475524,04	1319905,49	Гр746	475451,36	1319539,62	n65	474189,00	1317031,40
Гр342	475426,60	1319009,94	Гр449	475333,76	1318373,11	Гр555	475545,74	1319864,40	Гр662	475523,43	1319906,10	Гр747	475450,82	1319539,24	n66	474188,00	1317047,56
Гр343	475425,53	1319001,06	Гр450	475333,18	1318369,46	Гр556	475546,15	1319868,24	Гр663	475522,82	1319906,71	Гр748	475450,28	1319538,86	n67	474187,00	1317063,72
Гр344	475424,63	1318987,28	Гр451	475332,60	1318368,18	Гр557	475546,56	1319872,08	Гр664	475522,21	1319907,32	Гр749	475449,74	1319538,48	n68	474186,00	1317079,88
Гр345	475423,97	1318977,81	Гр452	475332,02	1318366,90	Гр558	475546,97	1319875,92	Гр665	475521,60	1319907,93	Гр750	475449,20	1319538,10	n69	474185,00	1317096,04
Гр346	475423,88	1318973,03	Гр453	475331,44	1318364,06	Гр559	475547,38	1319879,76	Гр666	475521,00	1319908,54	Гр751	475448,66	1319537,72	n70	474184,00	1317112,20
Гр347	475423,28	1318968,51	Гр454	475330,86	1318361,22	Гр560	475547,79	1319883,60	Гр667	475520,39	1319909,15	Гр752	475448,12	1319537,34	n71	474183,00	1317128,36
Гр348	475422,81	1318967,72	Гр455	475330,28	1318358,38	Гр561	475548,20	1319887,44									

Координаты поворотных точек части земельного участка 26:12:031225:24, формируемой для проектируемой полосы отвода газопровода

Номер поворотной точки	Координаты, м	
	X	Y
а1	474244,39	1316624,85
а2	474244,49	1316625,62
а3	474246,37	1316640,33
а4	474241,10	1316640,89
а5	474239,50	1316625,44

Координаты поворотных точек части земельного участка 26:12:031225:30, формируемой для проектируемой полосы отвода газопровода

Номер поворотной точки	Координаты, м	
	X	Y
ж1	474229,58	1316513,41
ж2	474231,67	1316529,20
ж3	474226,28	1316529,84
ж4	474223,57	1316514,26

Координаты поворотных точек части земельного участка 26:12:031225:31, формируемой для проектируемой полосы отвода газопровода

Номер поворотной точки	Координаты, м	
	X	Y
з1	474224,08	1316514,20
з2	474226,31	1316527,84
з3	474226,60	1316530,17
з4	474221,40	1316530,94
з5	474219,34	1316514,91

Координаты поворотных точек части земельного участка 26:12:031225:90, формируемой для проектируемой полосы отвода газопровода

Номер поворотной точки	Координаты, м	
	X	Y
и1	474231,68	1316529,23
и2	474233,75	1316544,86
и3	474231,95	1316545,04
и4	474227,95	1316545,34
и5	474226,54	1316529,80
и6	474229,66	1316529,39

Координаты поворотных точек части земельного участка 26:12:031225:98, формируемой для проектируемой полосы отвода газопровода

Номер поворотной точки	Координаты, м	
	X	Y
к1	474238,03	1316577,22
к2	474238,14	1316578,05
к3	474240,13	1316592,91
к4	474238,65	1316593,08
к5	474236,65	1316593,35
к6	474235,15	1316593,51
к7	474232,96	1316577,83
к8	474234,02	1316577,70
к9	474236,03	1316577,46

Координаты поворотных точек части земельного участка 26:12:031225:98, формируемой для проектируемой полосы отвода газопровода

Номер поворотной точки	Координаты, м	
	X	Y
л1	474263,52	1316761,96
л2	474265,61	1316772,06
л3	474256,89	1316778,25
л4	474256,86	1316774,92
л5	474257,87	1316771,24
л6	474256,63	1316767,40
л7	474255,88	1316763,12

Координаты поворотных точек части земельного участка 26:12:031225:98, формируемой для проектируемой полосы отвода газопровода

Номер поворотной точки	Координаты, м	
	X	Y
м1	474255,80	1316706,15
м2	474258,21	1316723,55
м3	474251,33	1316724,35
м4	474247,90	1316708,19

Координаты поворотных точек части земельного участка 26:12:031225:205, формируемой для проектируемой полосы отвода газопровода

Номер поворотной точки	Координаты, м	
	X	Y
о1	474258,21	1316723,55
о2	474261,10	1316744,48
о3	474253,47	1316745,65
о4	474251,33	1316724,35

Координаты поворотных точек части земельного участка 26:12:031225:98, формируемой для проектируемой полосы отвода газопровода

Номер поворотной точки	Координаты, м	
	X	Y
п1	474248,74	1316655,73
п2	474250,98	1316671,69
п3	474246,44	1316672,14
п4	474244,46	1316656,25

Координаты поворотных точек части земельного участка 26:12:031225:55, формируемой для проектируемой полосы отвода газопровода

Номер поворотной точки	Координаты, м	
	X	Y
и1	474253,45	1316689,17
и2	474253,56	1316689,96
и3	474255,80	1316706,15
и4	474247,90	1316708,19
и5	474244,68	1316690,16

Координаты поворотных точек части земельного участка 26:12:031225:121, формируемой для проектируемой полосы отвода газопровода

Номер поворотной точки	Координаты, м	
	X	Y
р1	474261,10	1316744,48
р2	474263,52	1316761,96
р3	474255,88	1316763,12
р4	474253,47	1316745,65

Согласовано:
Н. Кондр.

						№009 СУБ-ДПИ-126/16 ГИ			
						*Уличный газопровод низкого и среднего давления с ШРП 45/7670° Инв. № 26371 Адрес: переулок Суздальский, ул. Жукковского - пр. Ленинский, пр. Калужский, ул. Пятигорская, пер. Невадоминский, ул. Чрыцкого, ул. Есенинская, пр. Брянский - ул. Почтаревы, пр. Закарпатский, ул. Шевелева 5, ул. Шевелева 7/2, ул. Шевелева 19а, ул. Шевелева-ул. Нехитова, ул. Шевелева, заезд Спасский, Ставропольский край (реконструкция газопровода на участке пр. Калужский, пер. Суздальский. Код стройки 26371-1)			
Изм.	Кол.уч.	Лист	№ док.	Подп.	Дата	Проект межевания территории	Стадия	Лист	Листов
Кад. инженер		Левченко А.А.						16	16
Исполнитель		Белозаев Е.Н.				Чертеж проекта межевания территории	000 "Гео-центр СК"		

